COMUNE DELLA CITTÀ DI CHIUSI

Provincia di Siena



Piano Operativo

con contestuale variante al Piano Strutturale

SCHEDE DEL PATRIMONIO EDILIZIO ESISTENTE – UTOE 4 Chiusi Scalo

Elab. QC.2

Aprile 2015

Sindaco e Assessore all'Urbanistica:
Stefano Scaramelli

Responsabile del Procedimento
Arch. Luisa Viti

Garante della Comunicazione
Leonardo Mazzini

Ufficio Urbanistica
Geom. Laura Fabiani
Geom. Emiliano Fastelli

GRUPPO DI LAVORO

Urbanistica
Urb. Daniele Rallo – *Progettista e responsabile gruppo di lavoro*
Urb. Raffaele Gerometta - *Responsabile Contrattuale*
Arch. Antonio Mugnai - *Responsabile Coordinamento Locale*
Arch. Sergio Vendrame - *Schedatura Patrimonio Edilizio*
Ing. Elettra Lowenthal - *VAS e VI*
Urb. Lisa De Gasper - *SIT e Cartografia*
Dott. Lucia Foltran - *Giovane Professionista*
Ing. Chiara Luciani - *Collaboratrice*
Urb. Laura Gatto – *Collaboratrice*

Geologia
Dott. Stefania Mencacci
Dott. Andrea Massi
Dott. Elisa Giommarelli

Idraulica
Ing. Lorenzo Castellani

Ecologia vegetale e del paesaggio
Dott. Carlo Blasi

Mobilità e Traffico
Ing. Massimo Ferrini
Ing. Michele Bartalini

SCHEDATURA PATRIMONIO EDILIZIO - CENTRI ABITATI *Scheda Numero:* **04 . 001**

Toponomimo/via: via della Fontina

UTOE 4. Chiusi Scalo

Estratto CTR



Estratto Catastale



Destinazione edificio da rilievo	residenziale	**Destinazione edificio da ctr**	edificio residenziale
Epoca di costruzione	1971-1993	**Stato di conservazione**	buono
Valore storico	nessuno	**Edificio compreso in AT numero**	
Superficie coperta mq	280	**Numero piani FT (edificio principale)**	3
Altezza ml (edificio principale)	8	**Volume complessivo mc**	2187
Note		**Vincolo**	-

Foto 1



Foto 2



SCHEDATURA PATRIMONIO EDILIZIO - CENTRI ABITATI *Scheda Numero:* **04 . 002**

Toponomimo/via:	via Oslavia	**UTOE**	4. Chiusi Scalo

Estratto CTR



Estratto Catastale



Destinazione edificio da rilievo	residenziale	**Destinazione edificio da ctr**	edificio residenziale
Epoca di costruzione	ante 1954	**Stato di conservazione**	buono
Valore storico	nessuno	**Edificio compreso in AT numero**	
Superficie coperta mq	243	**Numero piani FT (edificio principale)**	3
Altezza ml (edificio principale)	11	**Volume complessivo mc**	2654
Note		**Vincolo**	-

Foto 1



Foto 2



Toponomimo/via: via Oslavia

UTOE 4. Chiusi Scalo

Estratto CTR



Estratto Catastale



Destinazione edificio da rilievo	residenziale	**Destinazione edificio da ctr**	edificio residenziale
Epoca di costruzione	ante 1954	**Stato di conservazione**	buono
Valore storico	nessuno	**Edificio compreso in AT numero**	
Superficie coperta mq	250	**Numero piani FT (edificio principale)**	3
Altezza ml (edificio principale)	11	**Volume complessivo mc**	3522
Note		**Vincolo**	-

Foto 1



Foto 2



SCHEDATURA PATRIMONIO EDILIZIO - CENTRI ABITATI *Scheda Numero:* **04 . 004**

Toponomimo/via:	via Oslavia	**UTOE**	4. Chiusi Scalo

Estratto CTR

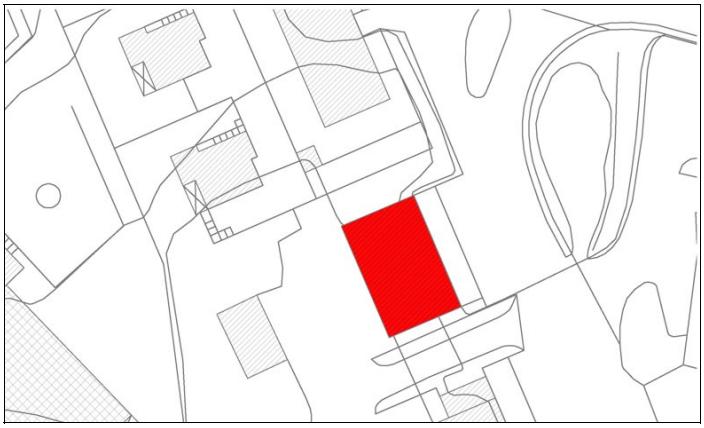

Estratto Catastale



Destinazione edificio da rilievo	residenziale	**Destinazione edificio da ctr**	edificio residenziale
Epoca di costruzione	1955-1970	**Stato di conservazione**	buono
Valore storico	nessuno	**Edificio compreso in AT numero**	
Superficie coperta mq	218	**Numero piani FT (edificio principale)**	2
Altezza ml (edificio principale)	10	**Volume complessivo mc**	2924
Note		**Vincolo**	-

Foto 1



Foto 2



Toponomimo/via:	via Oslavia	**UTOE**	4. Chiusi Scalo

Estratto CTR

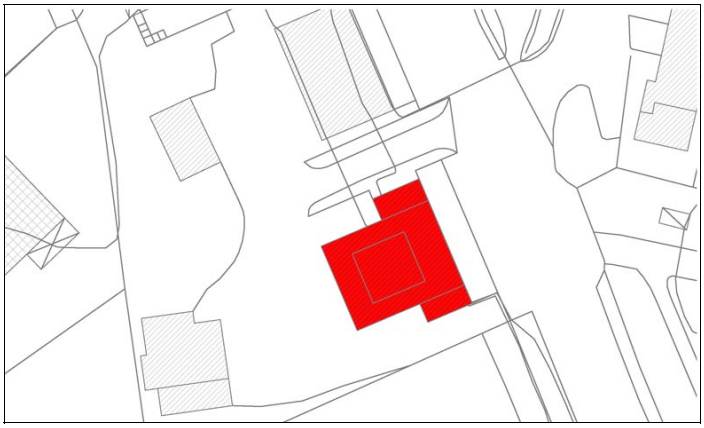

Estratto Catastale



Destinazione edificio da rilievo	residenziale	**Destinazione edificio da ctr**	edificio residenziale
Epoca di costruzione	1955-1970	**Stato di conservazione**	buono
Valore storico	nessuno	**Edificio compreso in AT numero**	
Superficie coperta mq	293	**Numero piani FT (edificio principale)**	2
Altezza ml (edificio principale)	10	**Volume complessivo mc**	3531
Note		**Vincolo**	-

Foto 1



Foto 2



Toponomimo/via:	via Oslavia	**UTOE**	4. Chiusi Scalo

Estratto CTR



Estratto Catastale



Destinazione edificio da rilievo	residenziale	**Destinazione edificio da ctr**	edificio residenziale
Epoca di costruzione	1971-1993	**Stato di conservazione**	buono
Valore storico	nessuno	**Edificio compreso in AT numero**	
Superficie coperta mq	170	**Numero piani FT (edificio principale)**	2
Altezza ml (edificio principale)	8	**Volume complessivo mc**	1143
Note		**Vincolo**	-

Foto 1



Foto 2



Toponomimo/via:	via Cassia Aurelia I	**UTOE**	4. Chiusi Scalo

Estratto CTR



Estratto Catastale



Destinazione edificio da rilievo	residenziale	**Destinazione edificio da ctr**	edificio residenziale
Epoca di costruzione	ante 1954	**Stato di conservazione**	buono
Valore storico	nessuno	**Edificio compreso in AT numero**	
Superficie coperta mq	78	**Numero piani FT (edificio principale)**	2
Altezza ml (edificio principale)	8	**Volume complessivo mc**	597
Note		**Vincolo**	-

Foto 1



Foto 2



Toponomimo/via:	via Cassia Aurelia I	**UTOE**	4. Chiusi Scalo

Estratto CTR



Estratto Catastale



Destinazione edificio da rilievo	residenziale	**Destinazione edificio da ctr**	edificio residenziale
Epoca di costruzione	ante 1954	**Stato di conservazione**	buono
Valore storico	nessuno	**Edificio compreso in AT numero**	
Superficie coperta mq	175	**Numero piani FT (edificio principale)**	2
Altezza ml (edificio principale)	7	**Volume complessivo mc**	1163
Note		**Vincolo**	-

Foto 1



Foto 2



Toponomimo/via:	via Cassia Aurelia I	**UTOE**	4. Chiusi Scalo

Estratto CTR

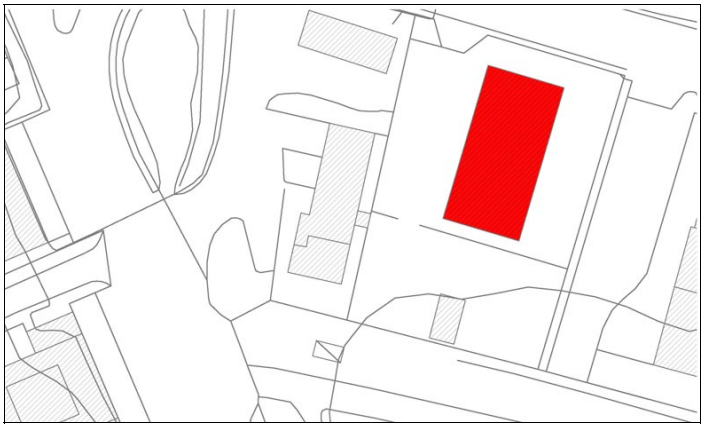

Estratto Catastale



Destinazione edificio da rilievo	residenziale	**Destinazione edificio da ctr**	edificio residenziale
Epoca di costruzione	ante 1954	**Stato di conservazione**	buono
Valore storico	nessuno	**Edificio compreso in AT numero**	
Superficie coperta mq	289	**Numero piani FT (edificio principale)**	2
Altezza ml (edificio principale)	8	**Volume complessivo mc**	2454
Note		**Vincolo**	-

Foto 1



Foto 2



SCHEDATURA PATRIMONIO EDILIZIO - CENTRI ABITATI *Scheda Numero:* **04 . 010**

Toponomimo/via:	via Cassia Aurelia I	**UTOE**	4. Chiusi Scalo

Estratto CTR

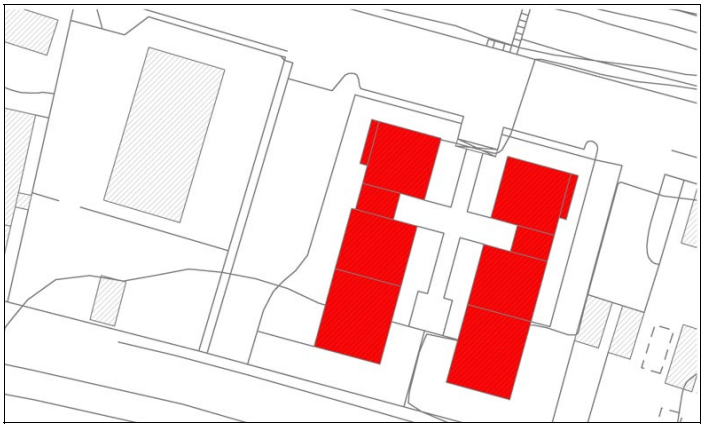

Estratto Catastale

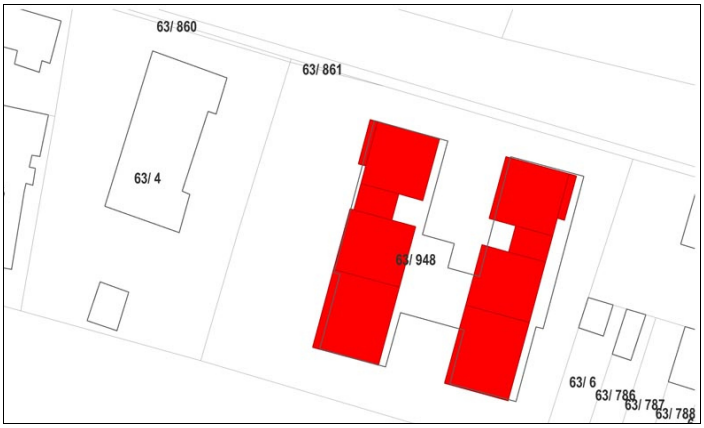

Destinazione edificio da rilievo	servizi	**Destinazione edificio da ctr**	edificio residenziale
Epoca di costruzione	ante 1954	**Stato di conservazione**	buono
Valore storico	nessuno	**Edificio compreso in AT numero**	
Superficie coperta mq	692	**Numero piani FT (edificio principale)**	2
Altezza ml (edificio principale)	10	**Volume complessivo mc**	5646
Note	Stazione di Polizia	**Vincolo**	-

Foto 1



Foto 2



Toponomimo/via:	via Cassia Aurelia I	**UTOE**	4. Chiusi Scalo

Estratto CTR



Estratto Catastale



Destinazione edificio da rilievo	residenziale	**Destinazione edificio da ctr**	edificio residenziale
Epoca di costruzione	ante 1954	**Stato di conservazione**	buono
Valore storico	nessuno	**Edificio compreso in AT numero**	
Superficie coperta mq	499	**Numero piani FT (edificio principale)**	3
Altezza ml (edificio principale)	12	**Volume complessivo mc**	6492
Note		**Vincolo**	-

Foto 1



Foto 2



Toponomimo/via: via Cassia Aurelia I

UTOE 4. Chiusi Scalo

Estratto CTR



Estratto Catastale



Destinazione edificio da rilievo	residenziale	**Destinazione edificio da ctr**	edificio residenziale
Epoca di costruzione	ante 1954	**Stato di conservazione**	buono
Valore storico	nessuno	**Edificio compreso in AT numero**	
Superficie coperta mq	271	**Numero piani FT (edificio principale)**	2
Altezza ml (edificio principale)	10	**Volume complessivo mc**	2615
Note		**Vincolo**	-

Foto 1



Foto 2



Toponomimo/via:	via della Mirandola	**UTOE**	4. Chiusi Scalo

Estratto CTR



Estratto Catastale



Destinazione edificio da rilievo	residenziale	**Destinazione edificio da ctr**	edificio residenziale
Epoca di costruzione	ante 1954	**Stato di conservazione**	buono
Valore storico	nessuno	**Edificio compreso in AT numero**	
Superficie coperta mq	358	**Numero piani FT (edificio principale)**	3
Altezza ml (edificio principale)	10	**Volume complessivo mc**	3375
Note		**Vincolo**	-

Foto 1



Foto 2



SCHEDATURA PATRIMONIO EDILIZIO - CENTRI ABITATI *Scheda Numero:* **04 . 014**

Toponomimo/via: via Cassia Aurelia I

UTOE 4. Chiusi Scalo

Estratto CTR

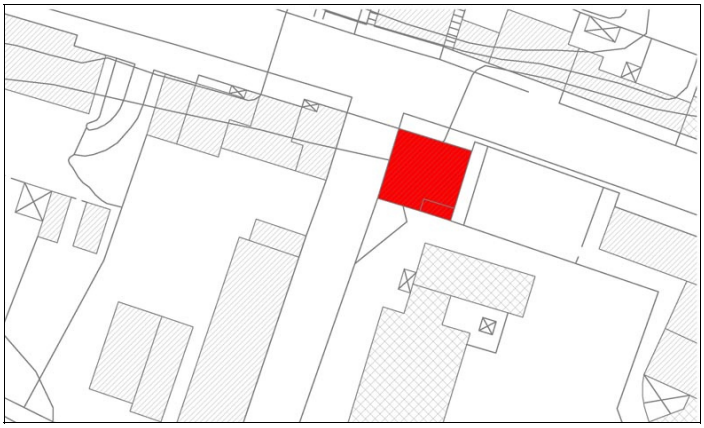

Estratto Catastale



Destinazione edificio da rilievo	residenziale	**Destinazione edificio da ctr**	edificio residenziale
Epoca di costruzione	ante 1954	**Stato di conservazione**	buono
Valore storico	nessuno	**Edificio compreso in AT numero**	
Superficie coperta mq	127	**Numero piani FT (edificio principale)**	2
Altezza ml (edificio principale)	8	**Volume complessivo mc**	1056
Note		**Vincolo**	-

Foto 1



Foto 2



Toponomimo/via: via della Mirandola

UTOE 4. Chiusi Scalo

Estratto CTR

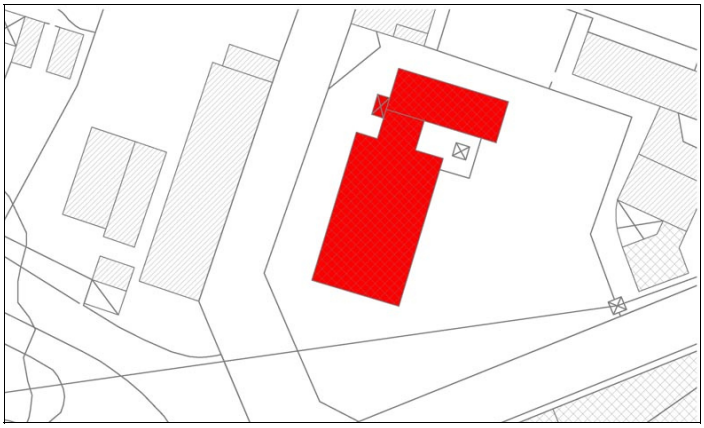

Estratto Catastale



Destinazione edificio da rilievo	produttivo	**Destinazione edificio da ctr**	edificio produttivo
Epoca di costruzione	1955-1970	**Stato di conservazione**	buono
Valore storico	nessuno	**Edificio compreso in AT numero**	
Superficie coperta mq	467	**Numero piani FT (edificio principale)**	2
Altezza ml (edificio principale)	810	**Volume complessivo mc**	3997
Note		**Vincolo**	-

Foto 1



Foto 2



Toponomimo/via:	via Cassia Aurelia I	**UTOE**	4. Chiusi Scalo

Estratto CTR

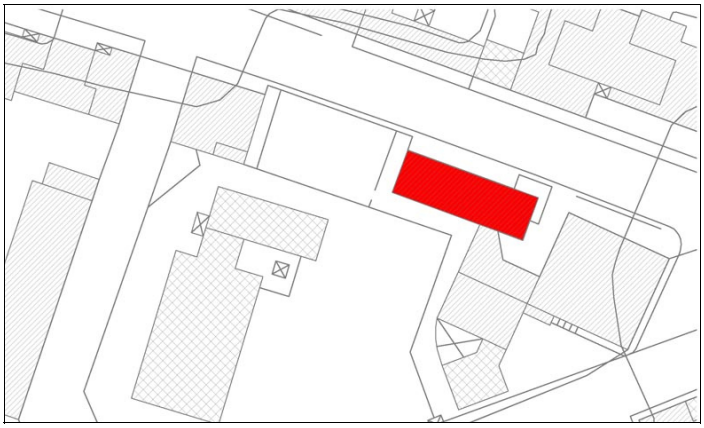

Estratto Catastale



Destinazione edificio da rilievo	residenziale	**Destinazione edificio da ctr**	edificio residenziale
Epoca di costruzione	ante 1954	**Stato di conservazione**	buono
Valore storico	nessuno	**Edificio compreso in AT numero**	
Superficie coperta mq	143	**Numero piani FT (edificio principale)**	3
Altezza ml (edificio principale)	11	**Volume complessivo mc**	1588
Note	attività commerciale al piano terra	**Vincolo**	-

Foto 1



Foto 2



Toponomimo/via:	via Cassia Aurelia I	**UTOE**	4. Chiusi Scalo

Estratto CTR

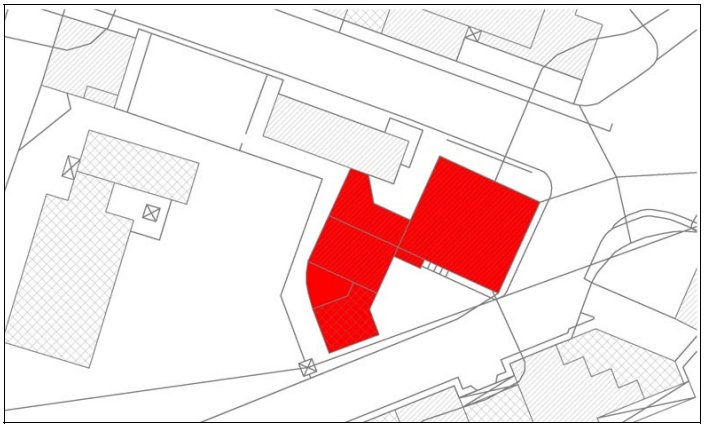

Estratto Catastale



Destinazione edificio da rilievo	residenziale	**Destinazione edificio da ctr**	edificio residenziale
Epoca di costruzione	ante 1954	**Stato di conservazione**	buono
Valore storico	nessuno	**Edificio compreso in AT numero**	
Superficie coperta mq	507	**Numero piani FT (edificio principale)**	3
Altezza ml (edificio principale)	12	**Volume complessivo mc**	3918
Note	arrività commerciale al piano terra	**Vincolo**	-

Foto 1



Foto 2



SCHEDATURA PATRIMONIO EDILIZIO - CENTRI ABITATI *Scheda Numero:* **04 . 018**

Toponomimo/via:	via Cassia Aurelia I	**UTOE**	4. Chiusi Scalo

Estratto CTR



Estratto Catastale



Destinazione edificio da rilievo	commerciale	**Destinazione edificio da ctr**	edificio residenziale
Epoca di costruzione	ante 1954	**Stato di conservazione**	buono
Valore storico	nessuno	**Edificio compreso in AT numero**	
Superficie coperta mq	231	**Numero piani FT (edificio principale)**	2
Altezza ml (edificio principale)	8	**Volume complessivo mc**	1824
Note		**Vincolo**	-

Foto 1



Foto 2



Toponomimo/via: via Giacosa

UTOE 4. Chiusi Scalo

Estratto CTR

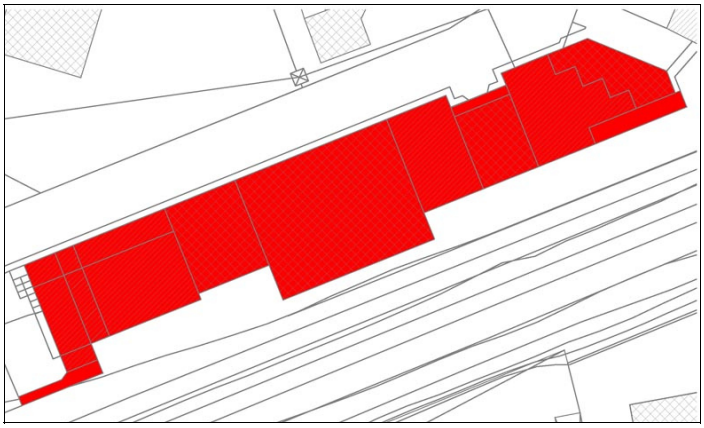

Estratto Catastale



Destinazione edificio da rilievo	residenziale
Epoca di costruzione	1955-1970
Valore storico	nessuno
Superficie coperta mq	1595
Altezza ml (edificio principale)	9
Note	attività commerciale al piano terra

Destinazione edificio da ctr	edificio residenziale
Stato di conservazione	buono
Edificio compreso in AT numero	
Numero piani FT (edificio principale)	3
Volume complessivo mc	12399
Vincolo	-

Foto 1



Foto 2



SCHEDATURA PATRIMONIO EDILIZIO - CENTRI ABITATI *Scheda Numero:* **04 . 020**

Toponomimo/via:	via XI marzo 1860	**UTOE**	4. Chiusi Scalo

Estratto CTR



Estratto Catastale



Destinazione edificio da rilievo	residenziale	**Destinazione edificio da ctr**	edificio residenziale
Epoca di costruzione	1955-1970	**Stato di conservazione**	buono
Valore storico	nessuno	**Edificio compreso in AT numero**	
Superficie coperta mq	924	**Numero piani FT (edificio principale)**	4
Altezza ml (edificio principale)	14	**Volume complessivo mc**	13382
Note	attività commerciale al piano terra	**Vincolo**	-

Foto 1



Foto 2



Toponomimo/via:	via XI marzo 1860	**UTOE**	4. Chiusi Scalo

Estratto CTR

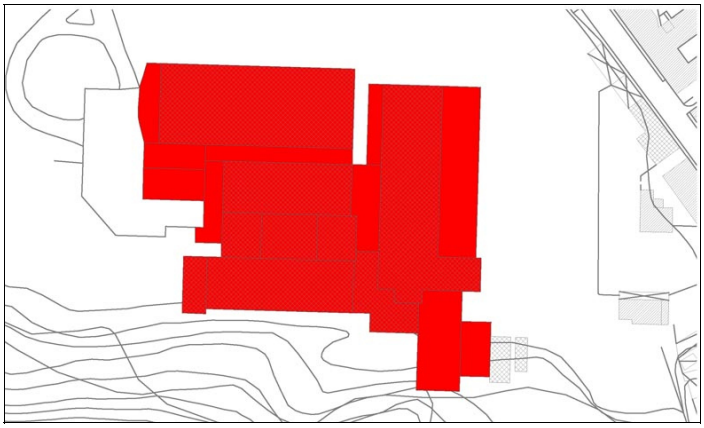

Estratto Catastale

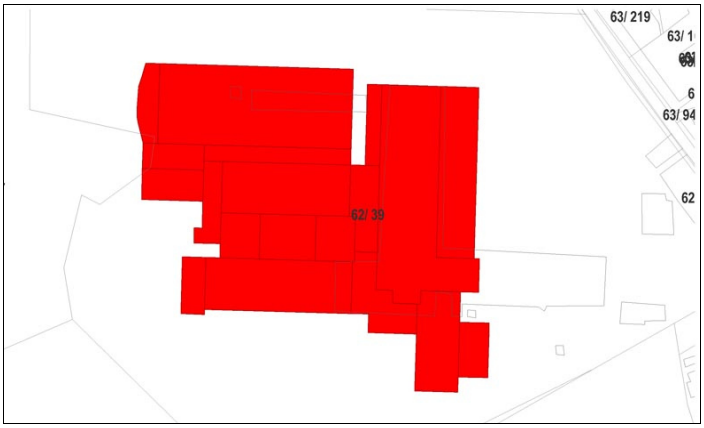

Destinazione edificio da rilievo	produttivo	**Destinazione edificio da ctr**	edificio produttivo
Epoca di costruzione	ante 1954	**Stato di conservazione**	buono
Valore storico	nessuno	**Edificio compreso in AT numero**	029
Superficie coperta mq	7569	**Numero piani FT (edificio principale)**	3
Altezza ml (edificio principale)	10	**Volume complessivo mc**	32500
Note		**Vincolo**	-

Foto 1



Foto 2



SCHEDATURA PATRIMONIO EDILIZIO - CENTRI ABITATI *Scheda Numero:* **04 . 022**

Toponomimo/via:	via Oslavia	**UTOE**	4. Chiusi Scalo

Estratto CTR

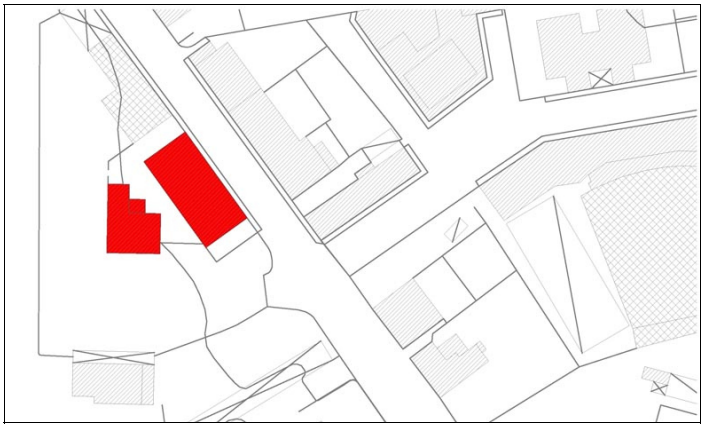

Estratto Catastale



Destinazione edificio da rilievo	residenziale	**Destinazione edificio da ctr**	edificio residenziale
Epoca di costruzione	ante 1954	**Stato di conservazione**	mediocre
Valore storico	nessuno	**Edificio compreso in AT numero**	029
Superficie coperta mq	299	**Numero piani FT (edificio principale)**	3
Altezza ml (edificio principale)	10	**Volume complessivo mc**	2792
Note		**Vincolo**	-

Foto 1



Foto 2



Toponomimo/via:	via XI marzo 1860	**UTOE**	4. Chiusi Scalo

Estratto CTR

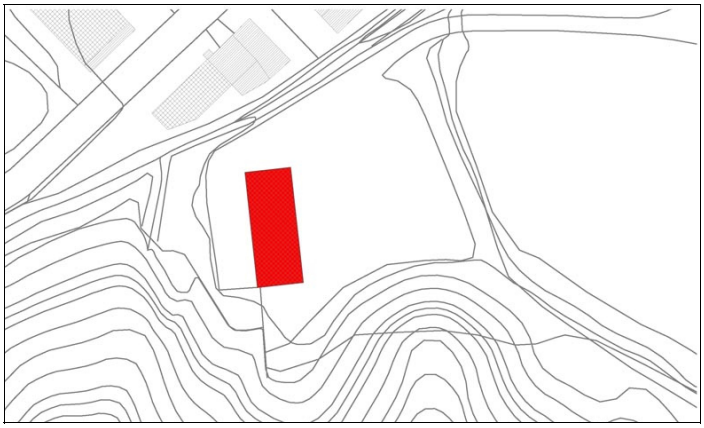

Estratto Catastale



Destinazione edificio da rilievo	produttivo	**Destinazione edificio da ctr**	edificio produttivo
Epoca di costruzione	ante 1954	**Stato di conservazione**	buono
Valore storico	nessuno	**Edificio compreso in AT numero**	Fornace Montorio
Superficie coperta mq	504	**Numero piani FT (edificio principale)**	2
Altezza ml (edificio principale)	7	**Volume complessivo mc**	3531
Note	baracche e depositi	**Vincolo**	-

Foto 1



Foto 2



Toponomimo/via: via Oslavia

UTOE 4. Chiusi Scalo

Estratto CTR

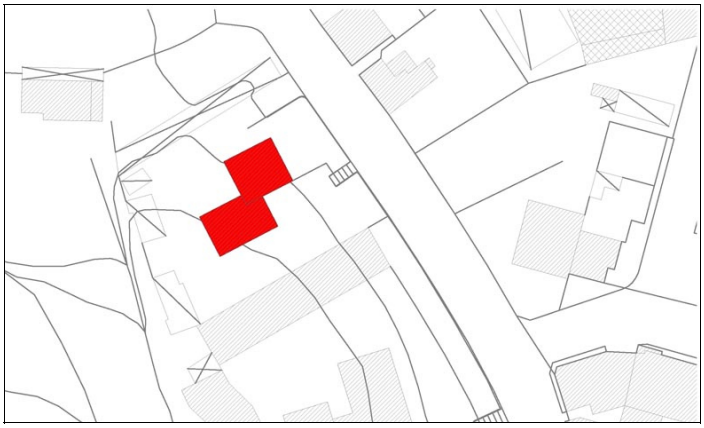

Estratto Catastale



Destinazione edificio da rilievo	residenziale	**Destinazione edificio da ctr**	edificio residenziale
Epoca di costruzione	1955-1970	**Stato di conservazione**	buono
Valore storico	nessuno	**Edificio compreso in AT numero**	
Superficie coperta mq	188	**Numero piani FT (edificio principale)**	5
Altezza ml (edificio principale)	16	**Volume complessivo mc**	2950
Note		**Vincolo**	-

Foto 1



Foto 2



Toponomimo/via: via Oslavia

UTOE 4. Chiusi Scalo

Estratto CTR

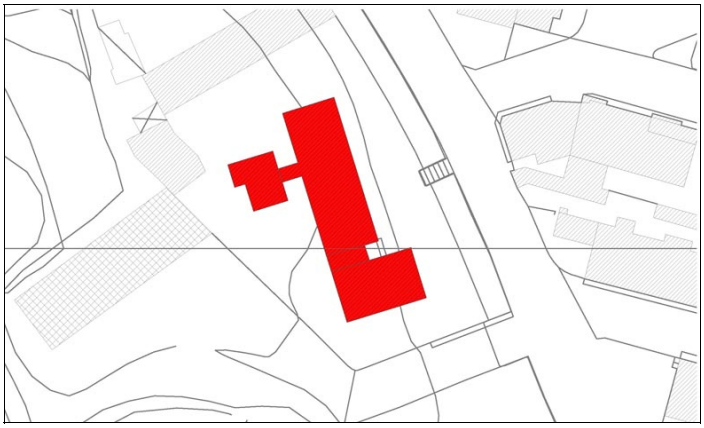

Estratto Catastale

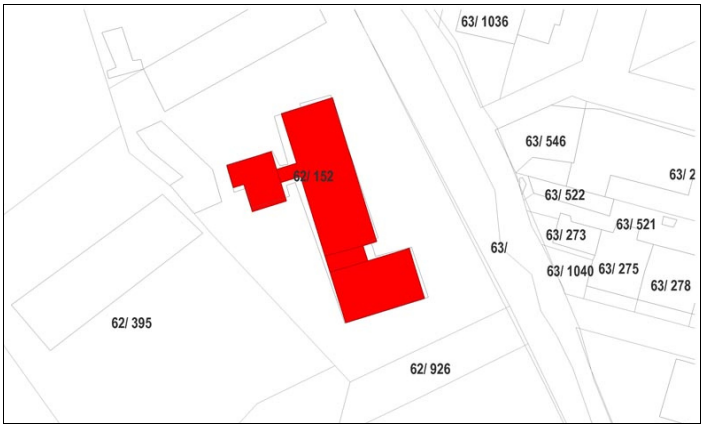

Destinazione edificio da rilievo	residenziale	**Destinazione edificio da ctr**	edificio residenziale
Epoca di costruzione	1955-1970	**Stato di conservazione**	buono
Valore storico	nessuno	**Edificio compreso in AT numero**	
Superficie coperta mq	553	**Numero piani FT (edificio principale)**	3
Altezza ml (edificio principale)	12	**Volume complessivo mc**	6398
Note		**Vincolo**	-

Foto 1



Foto 2



SCHEDATURA PATRIMONIO EDILIZIO - CENTRI ABITATI *Scheda Numero:* **04 . 026**

Toponomimo/via:	via Oslavia	**UTOE**	4. Chiusi Scalo

Estratto CTR



Estratto Catastale



Destinazione edificio da rilievo	residenziale	**Destinazione edificio da ctr**	edificio residenziale
Epoca di costruzione	ante 1954	**Stato di conservazione**	buono
Valore storico	nessuno	**Edificio compreso in AT numero**	
Superficie coperta mq	1326	**Numero piani FT (edificio principale)**	3
Altezza ml (edificio principale)	12	**Volume complessivo mc**	6192
Note	Bene di interesse storico - artistico. SCUOLA ELEMENTARE CHIUSI SCALO	**Vincolo**	-

Foto 1



Foto 2



Toponomimo/via:	via Mazzini	**UTOE**	4. Chiusi Scalo

Estratto CTR

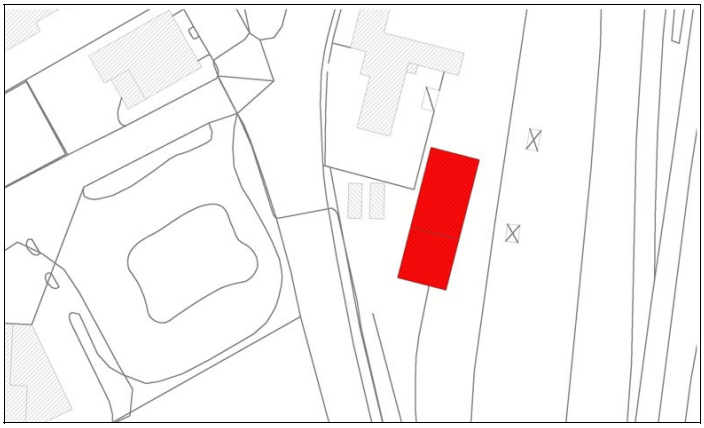

Estratto Catastale



Destinazione edificio da rilievo	servizi	**Destinazione edificio da ctr**	casello stazione ferroviaria
Epoca di costruzione	ante 1954	**Stato di conservazione**	buono
Valore storico	nessuno	**Edificio compreso in AT numero**	
Superficie coperta mq	240	**Numero piani FT (edificio principale)**	2
Altezza ml (edificio principale)	5	**Volume complessivo mc**	954
Note		**Vincolo**	-

Foto 1



Foto 2



SCHEDATURA PATRIMONIO EDILIZIO - CENTRI ABITATI *Scheda Numero:* **04 . 028**

Toponomimo/via: via Mazzini

UTOE 4. Chiusi Scalo

Estratto CTR

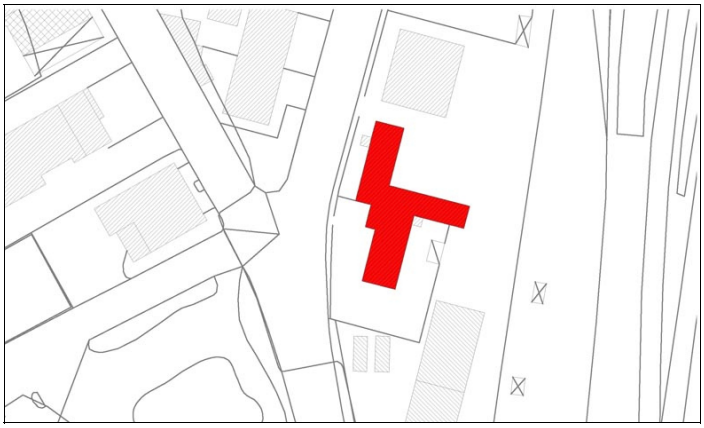

Estratto Catastale



Destinazione edificio da rilievo	residenziale	**Destinazione edificio da ctr**	edificio residenziale
Epoca di costruzione	ante 1954	**Stato di conservazione**	buono
Valore storico	nessuno	**Edificio compreso in AT numero**	
Superficie coperta mq	254	**Numero piani FT (edificio principale)**	1
Altezza ml (edificio principale)	5	**Volume complessivo mc**	1315
Note		**Vincolo**	-

Foto 1



Foto 2



Toponomimo/via: via Mazzini

UTOE 4. Chiusi Scalo

Estratto CTR

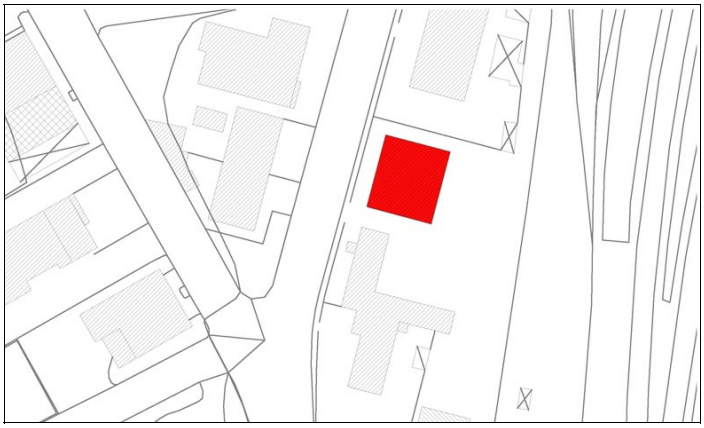

Estratto Catastale



Destinazione edificio da rilievo	commerciale	**Destinazione edificio da ctr**	edificio residenziale
Epoca di costruzione	ante 1954	**Stato di conservazione**	mediocre
Valore storico	nessuno	**Edificio compreso in AT numero**	
Superficie coperta mq	177	**Numero piani FT (edificio principale)**	1
Altezza ml (edificio principale)	4	**Volume complessivo mc**	800
Note		**Vincolo**	-

Foto 1



Foto 2



SCHEDATURA PATRIMONIO EDILIZIO - CENTRI ABITATI *Scheda Numero:* **04 . 030**

Toponomimo/via: via Mazzini

UTOE 4. Chiusi Scalo

Estratto CTR

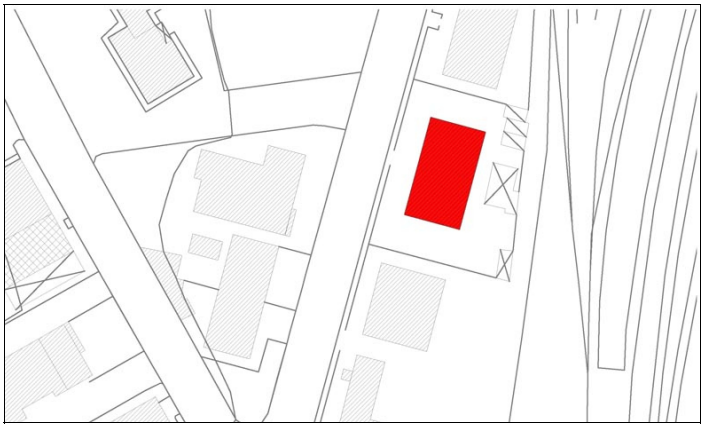

Estratto Catastale



Destinazione edificio da rilievo	residenziale	**Destinazione edificio da ctr**	edificio residenziale
Epoca di costruzione	ante 1954	**Stato di conservazione**	buono
Valore storico	nessuno	**Edificio compreso in AT numero**	
Superficie coperta mq	205	**Numero piani FT (edificio principale)**	4
Altezza ml (edificio principale)	15	**Volume complessivo mc**	3041
Note		**Vincolo**	-

Foto 1



Foto 2



Toponomimo/via: via Mazzini

UTOE 4. Chiusi Scalo

Estratto CTR



Estratto Catastale



Destinazione edificio da rilievo	residenziale	**Destinazione edificio da ctr**	edificio residenziale
Epoca di costruzione	1955-1970	**Stato di conservazione**	buono
Valore storico	nessuno	**Edificio compreso in AT numero**	
Superficie coperta mq	202	**Numero piani FT (edificio principale)**	3
Altezza ml (edificio principale)	11	**Volume complessivo mc**	2267
Note		**Vincolo**	-

Foto 1



Foto 2



SCHEDATURA PATRIMONIO EDILIZIO - CENTRI ABITATI *Scheda Numero:* **04 . 032**

Toponomimo/via: via Mazzini

UTOE 4. Chiusi Scalo

Estratto CTR

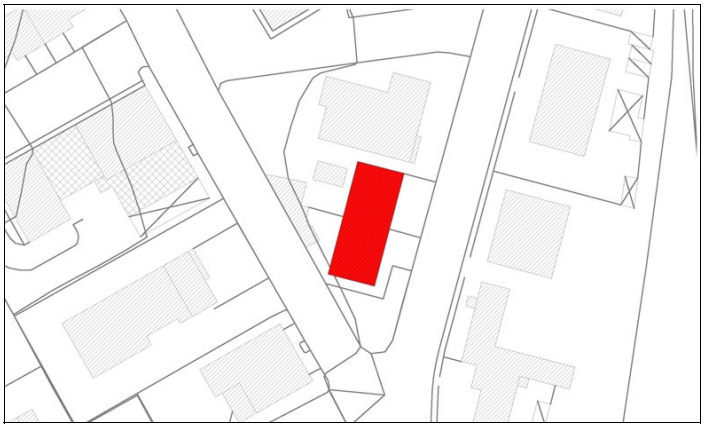

Estratto Catastale



Destinazione edificio da rilievo	residenziale	**Destinazione edificio da ctr**	edificio residenziale
Epoca di costruzione	ante 1954	**Stato di conservazione**	buono
Valore storico	nessuno	**Edificio compreso in AT numero**	
Superficie coperta mq	199	**Numero piani FT (edificio principale)**	2
Altezza ml (edificio principale)	8	**Volume complessivo mc**	1546
Note		**Vincolo**	-

Foto 1



Foto 2



Toponomimo/via:	via Mazzini	**UTOE**	4. Chiusi Scalo

Estratto CTR

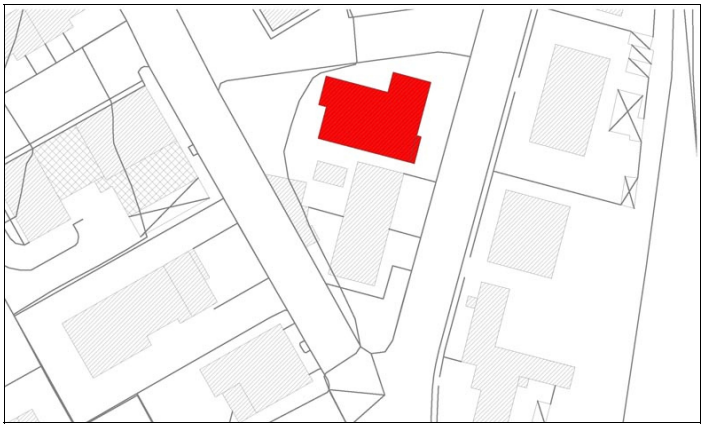

Estratto Catastale



Destinazione edificio da rilievo	residenziale	**Destinazione edificio da ctr**	edificio residenziale
Epoca di costruzione	1971-1993	**Stato di conservazione**	buono
Valore storico	nessuno	**Edificio compreso in AT numero**	
Superficie coperta mq	253	**Numero piani FT (edificio principale)**	2
Altezza ml (edificio principale)	8	**Volume complessivo mc**	2074
Note	attività commerciale al piano terra	**Vincolo**	-

Foto 1



Foto 2



SCHEDATURA PATRIMONIO EDILIZIO - CENTRI ABITATI *Scheda Numero:* **04 . 034**

Toponomimo/via: via Oslavia

UTOE 4. Chiusi Scalo

Estratto CTR

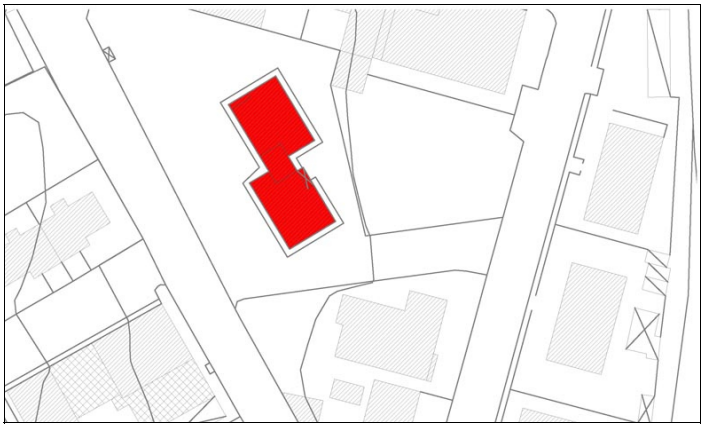

Estratto Catastale

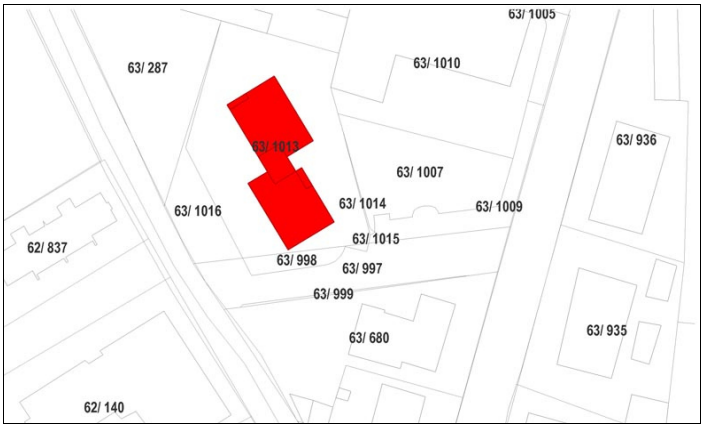

Destinazione edificio da rilievo	residenziale	**Destinazione edificio da ctr**	edificio residenziale
Epoca di costruzione	1971-1993	**Stato di conservazione**	buono
Valore storico	nessuno	**Edificio compreso in AT numero**	
Superficie coperta mq	299	**Numero piani FT (edificio principale)**	7
Altezza ml (edificio principale)	23	**Volume complessivo mc**	6744
Note		**Vincolo**	-

Foto 1



Foto 2



SCHEDATURA PATRIMONIO EDILIZIO - CENTRI ABITATI *Scheda Numero:* **04 . 035**

Toponomimo/via:	via Sauro	**UTOE**	4. Chiusi Scalo

Estratto CTR

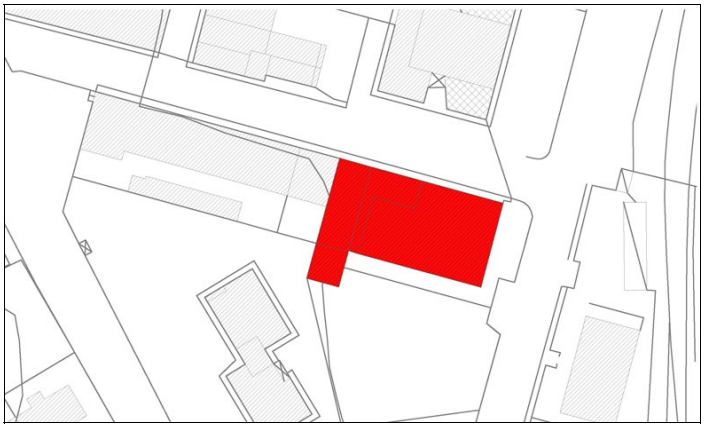

Estratto Catastale

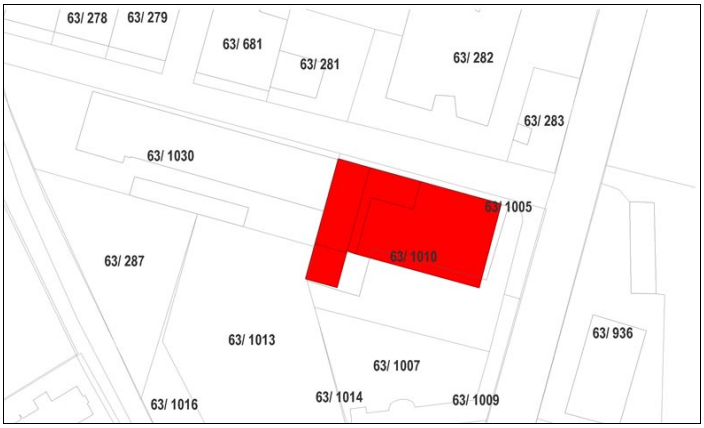

Destinazione edificio da rilievo	residenziale	**Destinazione edificio da ctr**	edificio residenziale
Epoca di costruzione	ante 1954	**Stato di conservazione**	buono
Valore storico	nessuno	**Edificio compreso in AT numero**	
Superficie coperta mq	573	**Numero piani FT (edificio principale)**	3
Altezza ml (edificio principale)	9	**Volume complessivo mc**	896
Note		**Vincolo**	-

Foto 1



Foto 2



Toponomimo/via:	via Sauro	**UTOE**	4. Chiusi Scalo

Estratto CTR

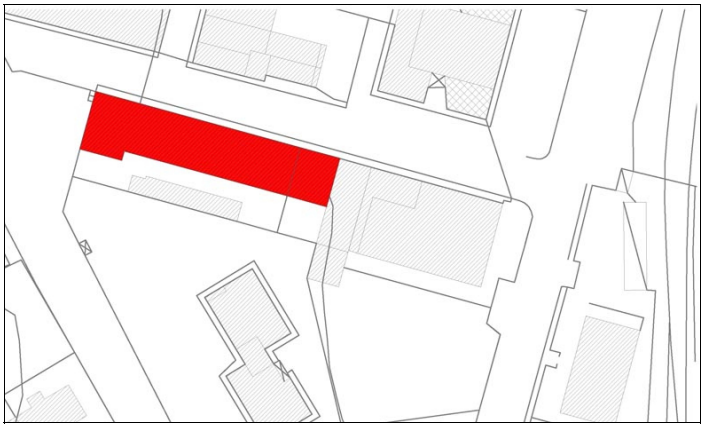

Estratto Catastale

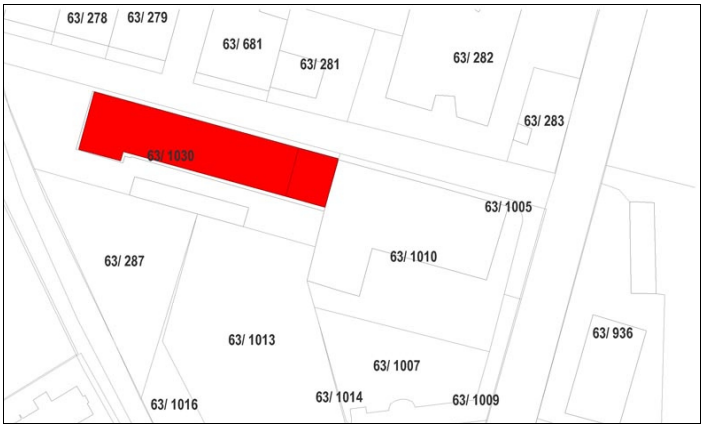

Destinazione edificio da rilievo	residenziale	**Destinazione edificio da ctr**	edificio residenziale
Epoca di costruzione	ante 1954	**Stato di conservazione**	buono
Valore storico	nessuno	**Edificio compreso in AT numero**	
Superficie coperta mq	468	**Numero piani FT (edificio principale)**	2
Altezza ml (edificio principale)	8	**Volume complessivo mc**	3584
Note		**Vincolo**	-

Foto 1



Foto 2



SCHEDATURA PATRIMONIO EDILIZIO - CENTRI ABITATI *Scheda Numero:* **04 . 037**

Toponomimo/via:	via Mazzini	**UTOE**	4. Chiusi Scalo

Estratto CTR

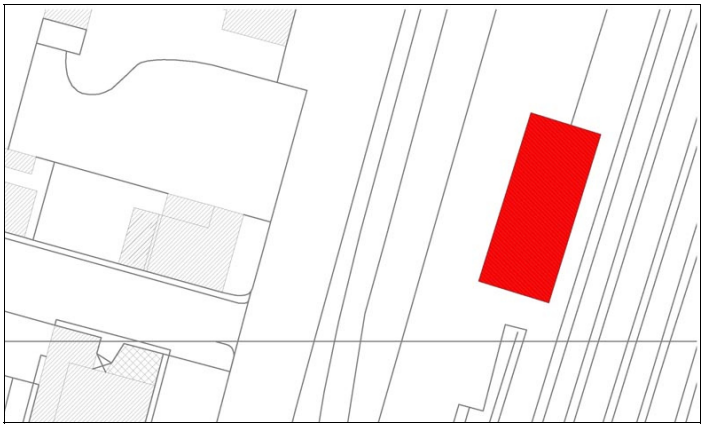

Estratto Catastale



Destinazione edificio da rilievo	servizi	**Destinazione edificio da ctr**	casello stazione ferroviaria
Epoca di costruzione	ante 1954	**Stato di conservazione**	buono
Valore storico	nessuno	**Edificio compreso in AT numero**	
Superficie coperta mq	463	**Numero piani FT (edificio principale)**	1
Altezza ml (edificio principale)	7	**Volume complessivo mc**	3217
Note	Bene di interesse storico - artistico. IMMOBILE FERROVIE	**Vincolo**	-

Foto 1



Foto 2



Toponomimo/via:	via Mazzini	**UTOE**	4. Chiusi Scalo

Estratto CTR



Estratto Catastale



Destinazione edificio da rilievo	residenziale	**Destinazione edificio da ctr**	edificio residenziale
Epoca di costruzione	ante 1954	**Stato di conservazione**	buono
Valore storico	nessuno	**Edificio compreso in AT numero**	
Superficie coperta mq	496	**Numero piani FT (edificio principale)**	6
Altezza ml (edificio principale)	22	**Volume complessivo mc**	7379
Note	attività commerciale al piano terra	**Vincolo**	-

Foto 1



Foto 2



Toponomimo/via: via Sauro

UTOE 4. Chiusi Scalo

Estratto CTR



Estratto Catastale

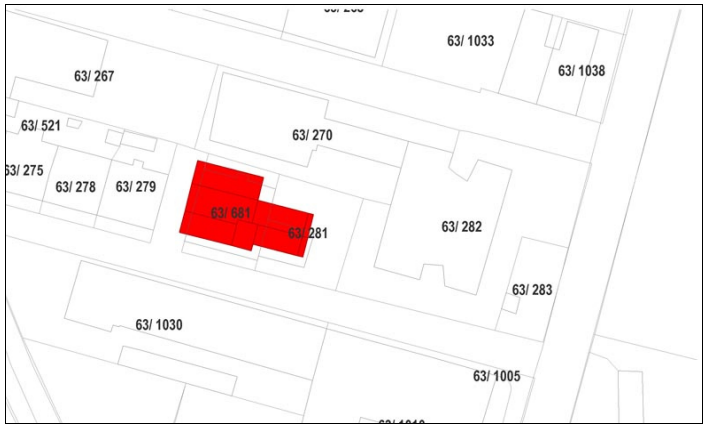

Destinazione edificio da rilievo	residenziale	**Destinazione edificio da ctr**	edificio residenziale
Epoca di costruzione	ante 1954	**Stato di conservazione**	buono
Valore storico	nessuno	**Edificio compreso in AT numero**	
Superficie coperta mq	272	**Numero piani FT (edificio principale)**	3
Altezza ml (edificio principale)	10	**Volume complessivo mc**	2750
Note		**Vincolo**	

Foto 1



Foto 2



SCHEDATURA PATRIMONIO EDILIZIO - CENTRI ABITATI *Scheda Numero:* **04 . 040**

Toponomimo/via: via Sauro

UTOE 4. Chiusi Scalo

Estratto CTR



Estratto Catastale



Destinazione edificio da rilievo	residenziale	**Destinazione edificio da ctr**	edificio residenziale
Epoca di costruzione	ante 1954	**Stato di conservazione**	buono
Valore storico	nessuno	**Edificio compreso in AT numero**	
Superficie coperta mq	374	**Numero piani FT (edificio principale)**	3
Altezza ml (edificio principale)	11	**Volume complessivo mc**	3856
Note		**Vincolo**	-

Foto 1



Foto 2



SCHEDATURA PATRIMONIO EDILIZIO - CENTRI ABITATI *Scheda Numero:* **04 . 041**

Toponomimo/via:	via Pisacane	**UTOE**	4. Chiusi Scalo

Estratto CTR

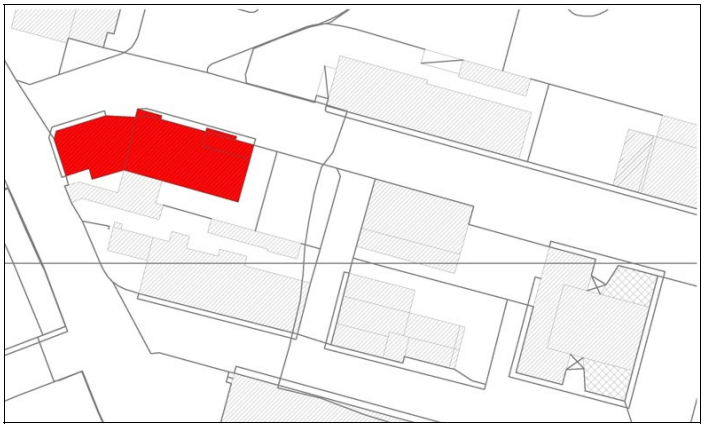

Estratto Catastale



Destinazione edificio da rilievo	residenziale	**Destinazione edificio da ctr**	edificio residenziale
Epoca di costruzione	ante 1954	**Stato di conservazione**	buono
Valore storico	nessuno	**Edificio compreso in AT numero**	
Superficie coperta mq	394	**Numero piani FT (edificio principale)**	4
Altezza ml (edificio principale)	14	**Volume complessivo mc**	4650
Note	attività commerciale al piano terra	**Vincolo**	-

Foto 1



Foto 2



SCHEDATURA PATRIMONIO EDILIZIO - CENTRI ABITATI *Scheda Numero:* **04 . 042**

Toponomimo/via: via Pisacane

UTOE 4. Chiusi Scalo

Estratto CTR

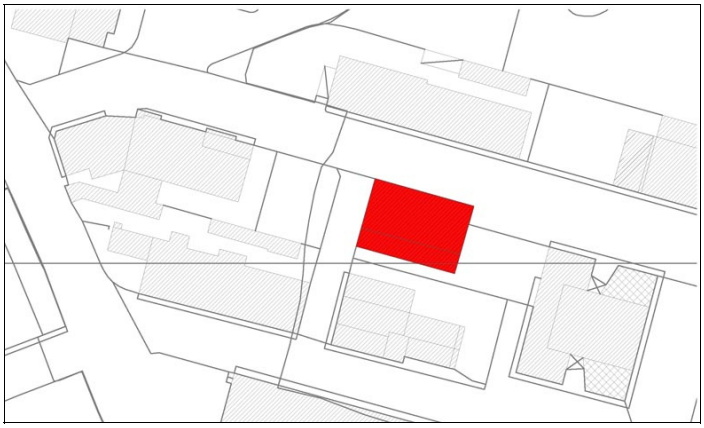

Estratto Catastale



Destinazione edificio da rilievo	residenziale	**Destinazione edificio da ctr**	edificio residenziale
Epoca di costruzione	ante 1954	**Stato di conservazione**	buono
Valore storico	nessuno	**Edificio compreso in AT numero**	
Superficie coperta mq	257	**Numero piani FT (edificio principale)**	4
Altezza ml (edificio principale)	11	**Volume complessivo mc**	2296
Note		**Vincolo**	-

Foto 1



Foto 2



SCHEDATURA PATRIMONIO EDILIZIO - CENTRI ABITATI *Scheda Numero:* **04 . 043**

Toponomimo/via:	via Oslavia	**UTOE**	4. Chiusi Scalo

Estratto CTR

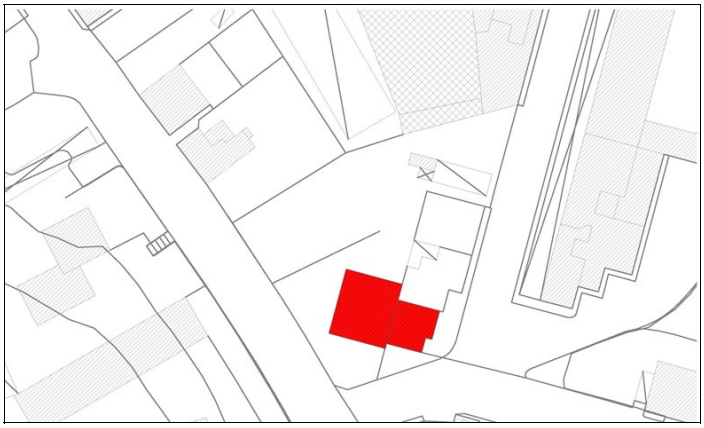

Estratto Catastale



Destinazione edificio da rilievo	residenziale	**Destinazione edificio da ctr**	edificio residenziale
Epoca di costruzione	ante 1954	**Stato di conservazione**	buono
Valore storico	nessuno	**Edificio compreso in AT numero**	
Superficie coperta mq	203	**Numero piani FT (edificio principale)**	3
Altezza ml (edificio principale)	11	**Volume complessivo mc**	2350
Note		**Vincolo**	-

Foto 1



Foto 2



SCHEDATURA PATRIMONIO EDILIZIO - CENTRI ABITATI *Scheda Numero:* **04 . 044**

Toponomimo/via:	via Oslavia	**UTOE**	4. Chiusi Scalo

Estratto CTR

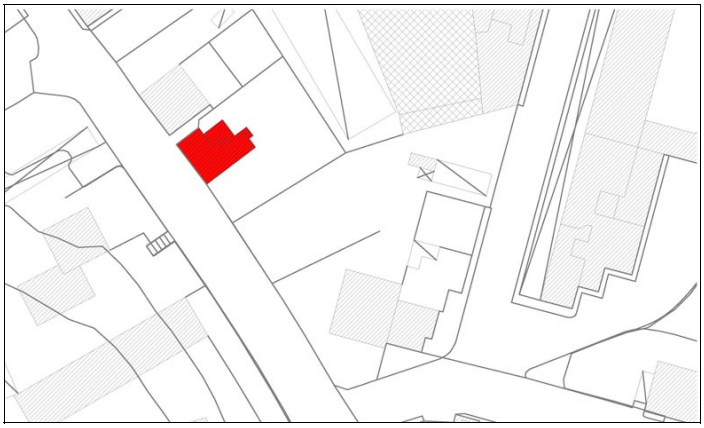

Estratto Catastale



Destinazione edificio da rilievo	residenziale	**Destinazione edificio da ctr**	edificio residenziale
Epoca di costruzione	ante 1954	**Stato di conservazione**	buono
Valore storico	nessuno	**Edificio compreso in AT numero**	
Superficie coperta mq	94	**Numero piani FT (edificio principale)**	2
Altezza ml (edificio principale)	7	**Volume complessivo mc**	550
Note		**Vincolo**	-

Foto 1



Foto 2



SCHEDATURA PATRIMONIO EDILIZIO - CENTRI ABITATI *Scheda Numero:* **04 . 045**

Toponomimo/via:	via Oslavia	**UTOE**	4. Chiusi Scalo

Estratto CTR

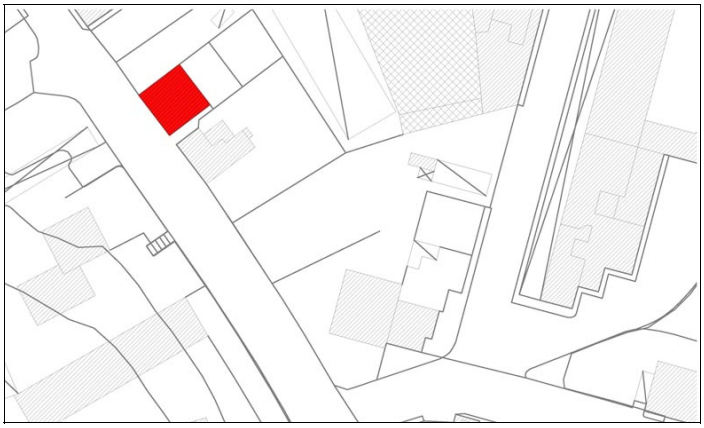

Estratto Catastale



Destinazione edificio da rilievo	residenziale	**Destinazione edificio da ctr**	edificio residenziale
Epoca di costruzione	ante 1954	**Stato di conservazione**	buono
Valore storico	nessuno	**Edificio compreso in AT numero**	
Superficie coperta mq	92	**Numero piani FT (edificio principale)**	2
Altezza ml (edificio principale)	8	**Volume complessivo mc**	714
Note		**Vincolo**	-

Foto 1



Foto 2



Toponomimo/via: via Maroncelli

UTOE 4. Chiusi Scalo

Estratto CTR

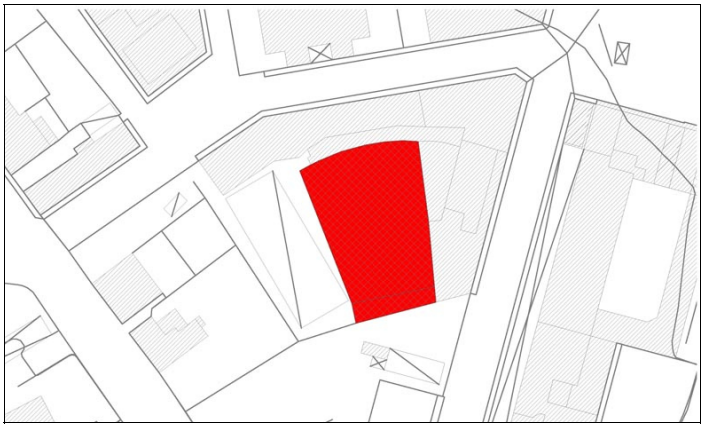

Estratto Catastale



Destinazione edificio da rilievo	produttivo	**Destinazione edificio da ctr**	edificio produttivo
Epoca di costruzione	ante 1954	**Stato di conservazione**	buono
Valore storico	nessuno	**Edificio compreso in AT numero**	030
Superficie coperta mq	612	**Numero piani FT (edificio principale)**	3
Altezza ml (edificio principale)	10	**Volume complessivo mc**	5719
Note		**Vincolo**	-

Foto 1



Foto 2



SCHEDATURA PATRIMONIO EDILIZIO - CENTRI ABITATI *Scheda Numero:* **04 . 047**

Toponomimo/via:	via Maroncelli	**UTOE**	4. Chiusi Scalo

Estratto CTR

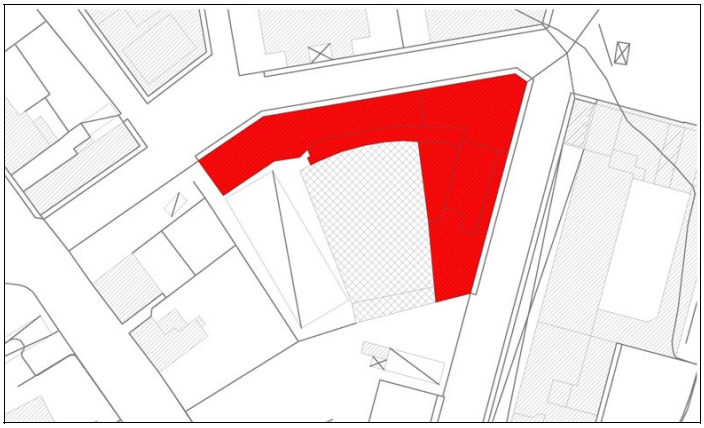

Estratto Catastale



Destinazione edificio da rilievo	residenziale	**Destinazione edificio da ctr**	edificio residenziale
Epoca di costruzione	ante 1954	**Stato di conservazione**	buono
Valore storico	nessuno	**Edificio compreso in AT numero**	030
Superficie coperta mq	932	**Numero piani FT (edificio principale)**	4
Altezza ml (edificio principale)	14	**Volume complessivo mc**	11124
Note		**Vincolo**	-

Foto 1



Foto 2



SCHEDATURA PATRIMONIO EDILIZIO - CENTRI ABITATI *Scheda Numero:* **04 . 048**

Toponomimo/via:	via Pisacane	**UTOE**	4. Chiusi Scalo

Estratto CTR



Estratto Catastale



Destinazione edificio da rilievo	residenziale	**Destinazione edificio da ctr**	edificio residenziale
Epoca di costruzione	ante 1954	**Stato di conservazione**	buono
Valore storico	nessuno	**Edificio compreso in AT numero**	Edificio Pianigiani
Superficie coperta mq	289	**Numero piani FT (edificio principale)**	3
Altezza ml (edificio principale)	11	**Volume complessivo mc**	3023
Note		**Vincolo**	-

Foto 1



Foto 2



SCHEDATURA PATRIMONIO EDILIZIO - CENTRI ABITATI *Scheda Numero:* **04 . 049**

Toponomimo/via:	via Pisacane	**UTOE**	4. Chiusi Scalo

Estratto CTR



Estratto Catastale



Destinazione edificio da rilievo	residenziale	**Destinazione edificio da ctr**	edificio residenziale
Epoca di costruzione	ante 1954	**Stato di conservazione**	buono
Valore storico	nessuno	**Edificio compreso in AT numero**	Edificio Pianigiani
Superficie coperta mq	359	**Numero piani FT (edificio principale)**	3
Altezza ml (edificio principale)	11	**Volume complessivo mc**	3837
Note		**Vincolo**	-

Foto 1



Foto 2



SCHEDATURA PATRIMONIO EDILIZIO - CENTRI ABITATI *Scheda Numero:* **04 . 050**

Toponomimo/via:	via Morgantini	**UTOE**	4. Chiusi Scalo

Estratto CTR

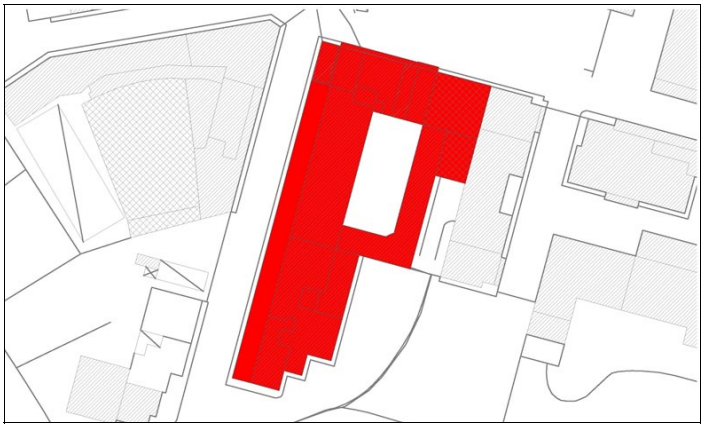

Estratto Catastale



Destinazione edificio da rilievo	residenziale	**Destinazione edificio da ctr**	edificio residenziale
Epoca di costruzione	ante 1954	**Stato di conservazione**	buono
Valore storico	nessuno	**Edificio compreso in AT numero**	
Superficie coperta mq	1786	**Numero piani FT (edificio principale)**	3
Altezza ml (edificio principale)	12	**Volume complessivo mc**	19242
Note	attività commerciale al piano terra	**Vincolo**	-

Foto 1



Foto 2



SCHEDATURA PATRIMONIO EDILIZIO - CENTRI ABITATI *Scheda Numero:* **04 . 051**

Toponomimo/via:	via Volta	**UTOE**	4. Chiusi Scalo

Estratto CTR

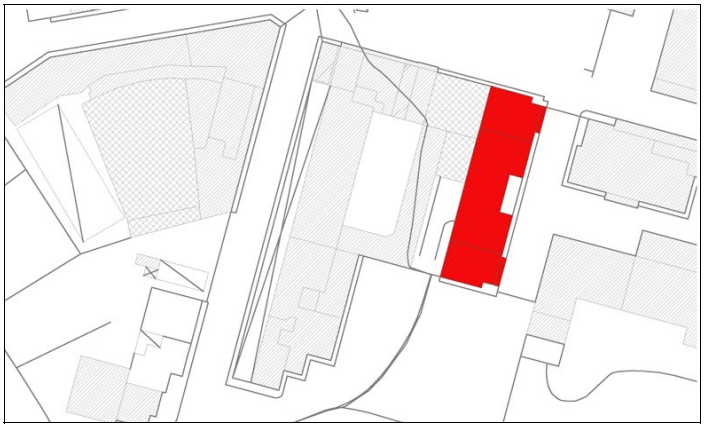

Estratto Catastale



Destinazione edificio da rilievo	residenziale	**Destinazione edificio da ctr**	edificio residenziale
Epoca di costruzione	ante 1954	**Stato di conservazione**	buono
Valore storico	nessuno	**Edificio compreso in AT numero**	
Superficie coperta mq	481	**Numero piani FT (edificio principale)**	5
Altezza ml (edificio principale)	19	**Volume complessivo mc**	8747
Note	attività commerciale al piano terra	**Vincolo**	-

Foto 1



Foto 2



Toponomimo/via: via Filzi

UTOE 4. Chiusi Scalo

Estratto CTR



Estratto Catastale



Destinazione edificio da rilievo	residenziale	**Destinazione edificio da ctr**	edificio residenziale
Epoca di costruzione	ante 1954	**Stato di conservazione**	buono
Valore storico	nessuno	**Edificio compreso in AT numero**	
Superficie coperta mq	529	**Numero piani FT (edificio principale)**	7
Altezza ml (edificio principale)	20	**Volume complessivo mc**	8828
Note	attività commerciale al piano terra	**Vincolo**	-

Foto 1



Foto 2



Toponomimo/via: via Mazzini

UTOE 4. Chiusi Scalo

Estratto CTR



Estratto Catastale



Destinazione edificio da rilievo	residenziale	**Destinazione edificio da ctr**	edificio residenziale
Epoca di costruzione	ante 1954	**Stato di conservazione**	buono
Valore storico	nessuno	**Edificio compreso in AT numero**	
Superficie coperta mq	753	**Numero piani FT (edificio principale)**	3
Altezza ml (edificio principale)	13	**Volume complessivo mc**	8631
Note		**Vincolo**	-

Foto 1



Foto 2



Toponomimo/via:	via Volta	**UTOE**	4. Chiusi Scalo

Estratto CTR



Estratto Catastale

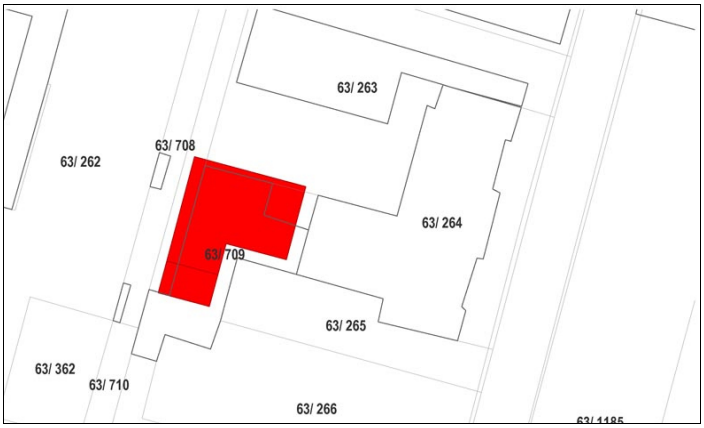

Destinazione edificio da rilievo	residenziale	**Destinazione edificio da ctr**	edificio residenziale
Epoca di costruzione	ante 1954	**Stato di conservazione**	mediocre
Valore storico	nessuno	**Edificio compreso in AT numero**	
Superficie coperta mq	312	**Numero piani FT (edificio principale)**	1
Altezza ml (edificio principale)	4	**Volume complessivo mc**	1488
Note	Garage	**Vincolo**	-

Foto 1



Foto 2



Toponomimo/via: via Mazzini

UTOE 4. Chiusi Scalo

Estratto CTR



Estratto Catastale

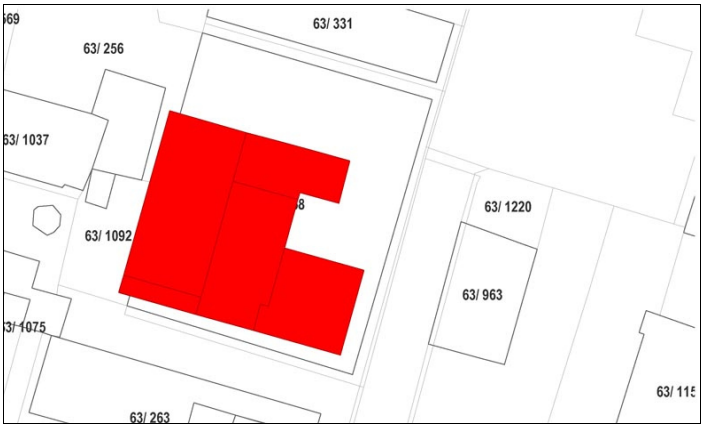

Destinazione edificio da rilievo	residenziale	**Destinazione edificio da ctr**	edificio residenziale
Epoca di costruzione	ante 1954	**Stato di conservazione**	buono
Valore storico	nessuno	**Edificio compreso in AT numero**	031c
Superficie coperta mq	944	**Numero piani FT (edificio principale)**	2
Altezza ml (edificio principale)	8	**Volume complessivo mc**	7202
Note	attività commeciale al piano terra	**Vincolo**	-

Foto 1



Foto 2



Toponomimo/via:	via Mazzini	**UTOE**	4. Chiusi Scalo

Estratto CTR

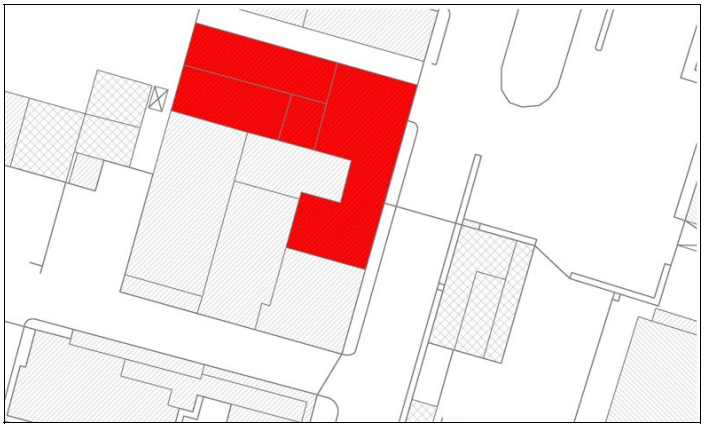

Estratto Catastale

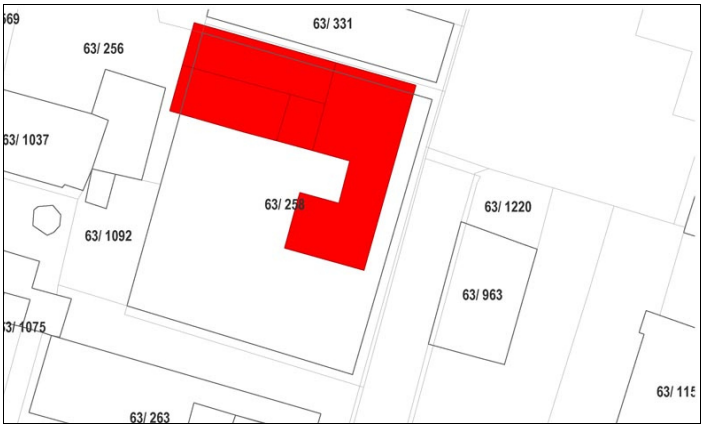

Destinazione edificio da rilievo	residenziale	**Destinazione edificio da ctr**	edificio residenziale
Epoca di costruzione	ante 1954	**Stato di conservazione**	buono
Valore storico	nessuno	**Edificio compreso in AT numero**	
Superficie coperta mq	708	**Numero piani FT (edificio principale)**	3
Altezza ml (edificio principale)	11	**Volume complessivo mc**	6495
Note	attività commerciale al piano terra	**Vincolo**	-

Foto 1



Foto 2



Toponomimo/via:	via Mameli	**UTOE**	4. Chiusi Scalo

Estratto CTR



Estratto Catastale



Destinazione edificio da rilievo	residenziale	**Destinazione edificio da ctr**	edificio residenziale
Epoca di costruzione	ante 1954	**Stato di conservazione**	buono
Valore storico	nessuno	**Edificio compreso in AT numero**	
Superficie coperta mq	308	**Numero piani FT (edificio principale)**	2
Altezza ml (edificio principale)	8	**Volume complessivo mc**	2595
Note	attività commerciale al piano terra	**Vincolo**	-

Foto 1



Foto 2



Toponomimo/via: via Mameli

UTOE 4. Chiusi Scalo

Estratto CTR



Estratto Catastale



Destinazione edificio da rilievo	commerciale	**Destinazione edificio da ctr**	edificio produttivo
Epoca di costruzione	ante 1954	**Stato di conservazione**	mediocre
Valore storico	nessuno	**Edificio compreso in AT numero**	031a-031b-031c
Superficie coperta mq	597	**Numero piani FT (edificio principale)**	2
Altezza ml (edificio principale)	6	**Volume complessivo mc**	3182
Note		**Vincolo**	-

Foto 1



Foto 2



Toponomimo/via: via Mameli

UTOE 4. Chiusi Scalo

Estratto CTR

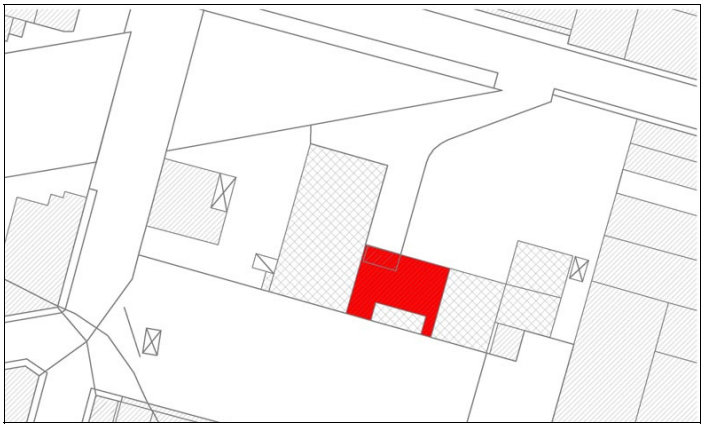

Estratto Catastale



Destinazione edificio da rilievo	residenziale	**Destinazione edificio da ctr**	edificio residenziale
Epoca di costruzione	ante 1954	**Stato di conservazione**	mediocre
Valore storico	nessuno	**Edificio compreso in AT numero**	031b
Superficie coperta mq	136	**Numero piani FT (edificio principale)**	4
Altezza ml (edificio principale)	11	**Volume complessivo mc**	1630
Note		**Vincolo**	-

Foto 1



Foto 2



Toponomimo/via: via Morgantini

UTOE 4. Chiusi Scalo

Estratto CTR

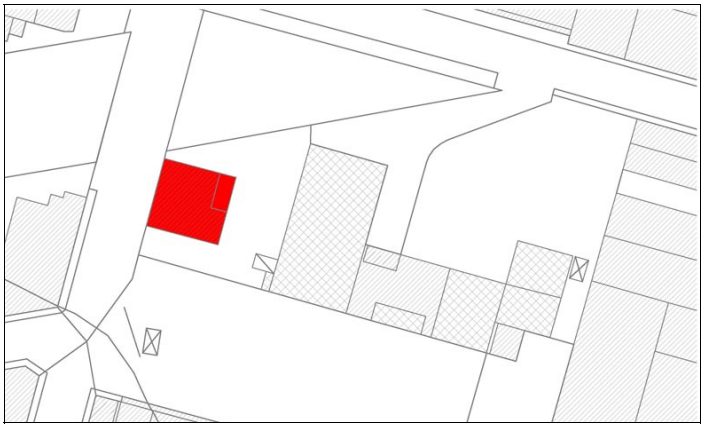

Estratto Catastale



Destinazione edificio da rilievo	residenziale	**Destinazione edificio da ctr**	edificio residenziale
Epoca di costruzione	ante 1954	**Stato di conservazione**	buono
Valore storico	nessuno	**Edificio compreso in AT numero**	Rettori ex albergo
Superficie coperta mq	133	**Numero piani FT (edificio principale)**	2
Altezza ml (edificio principale)	8	**Volume complessivo mc**	1024
Note		**Vincolo**	-

Foto 1



Foto 2



SCHEDATURA PATRIMONIO EDILIZIO - CENTRI ABITATI *Scheda Numero:* **04 . 061**

Toponomimo/via:	via Maroncelli	**UTOE**	4. Chiusi Scalo

Estratto CTR



Estratto Catastale



Destinazione edificio da rilievo	residenziale	**Destinazione edificio da ctr**	edificio residenziale
Epoca di costruzione	ante 1954	**Stato di conservazione**	buono
Valore storico	nessuno	**Edificio compreso in AT numero**	
Superficie coperta mq	132	**Numero piani FT (edificio principale)**	2
Altezza ml (edificio principale)	8	**Volume complessivo mc**	1061
Note		**Vincolo**	-

Foto 1



Foto 2



SCHEDATURA PATRIMONIO EDILIZIO - CENTRI ABITATI *Scheda Numero:* **04 . 062**

Toponomimo/via:	via Oslavia	**UTOE**	4. Chiusi Scalo

Estratto CTR



Estratto Catastale



Destinazione edificio da rilievo	residenziale	**Destinazione edificio da ctr**	edificio residenziale
Epoca di costruzione	ante 1954	**Stato di conservazione**	buono
Valore storico	nessuno	**Edificio compreso in AT numero**	
Superficie coperta mq	278	**Numero piani FT (edificio principale)**	3
Altezza ml (edificio principale)	8	**Volume complessivo mc**	2303
Note		**Vincolo**	-

Foto 1



Foto 2



Toponomimo/via: via Maroncelli

UTOE 4. Chiusi Scalo

Estratto CTR



Estratto Catastale



Destinazione edificio da rilievo	residenziale	**Destinazione edificio da ctr**	edificio residenziale
Epoca di costruzione	ante 1954	**Stato di conservazione**	buono
Valore storico	nessuno	**Edificio compreso in AT numero**	
Superficie coperta mq	392	**Numero piani FT (edificio principale)**	4
Altezza ml (edificio principale)	15	**Volume complessivo mc**	4702
Note		**Vincolo**	-

Foto 1



Foto 2



SCHEDATURA PATRIMONIO EDILIZIO - CENTRI ABITATI *Scheda Numero:* **04 . 064**

Toponomimo/via: via Maroncelli

UTOE 4. Chiusi Scalo

Estratto CTR

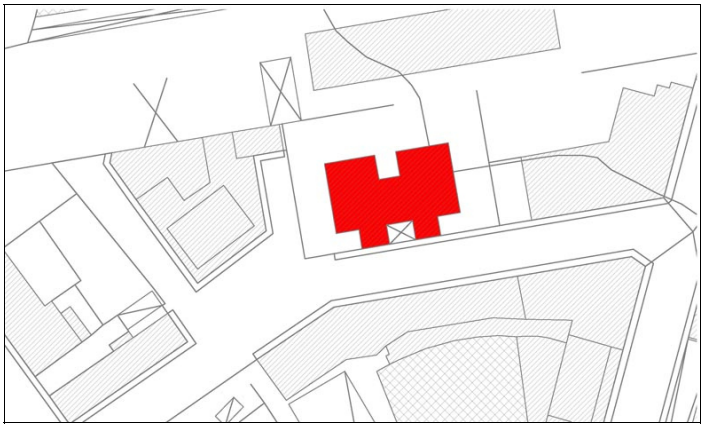

Estratto Catastale



Destinazione edificio da rilievo	residenziale
Epoca di costruzione	ante 1954
Valore storico	nessuno
Superficie coperta mq	242
Altezza ml (edificio principale)	16
Note	

Destinazione edificio da ctr	edificio residenziale
Stato di conservazione	buono
Edificio compreso in AT numero	
Numero piani FT (edificio principale)	5
Volume complessivo mc	3820
Vincolo	-

Foto 1



Foto 2



SCHEDATURA PATRIMONIO EDILIZIO - CENTRI ABITATI *Scheda Numero:* **04 . 065**

Toponomimo/via:	via Maroncelli	**UTOE**	4. Chiusi Scalo

Estratto CTR

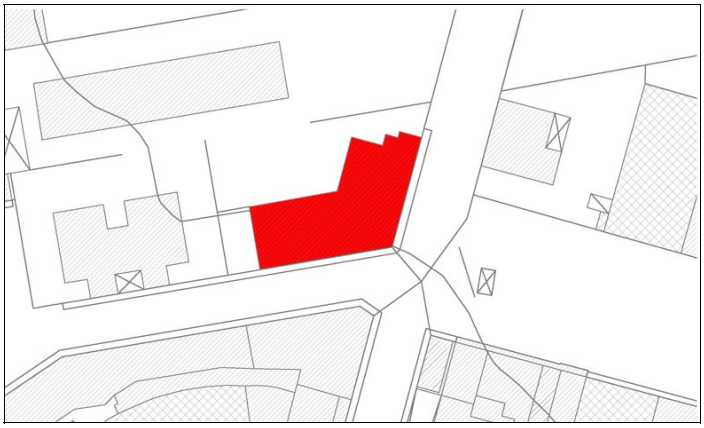

Estratto Catastale



Destinazione edificio da rilievo	residenziale	**Destinazione edificio da ctr**	edificio residenziale
Epoca di costruzione	ante 1954	**Stato di conservazione**	buono
Valore storico	nessuno	**Edificio compreso in AT numero**	
Superficie coperta mq	330	**Numero piani FT (edificio principale)**	2
Altezza ml (edificio principale)	8	**Volume complessivo mc**	2686
Note	attività commerciale al piano terra	**Vincolo**	-

Foto 1



Foto 2



Toponomimo/via:	via Morgantini	**UTOE**	4. Chiusi Scalo

Estratto CTR



Estratto Catastale



Destinazione edificio da rilievo	residenziale	**Destinazione edificio da ctr**	edificio residenziale
Epoca di costruzione	ante 1954	**Stato di conservazione**	buono
Valore storico	nessuno	**Edificio compreso in AT numero**	
Superficie coperta mq	365	**Numero piani FT (edificio principale)**	3
Altezza ml (edificio principale)	9	**Volume complessivo mc**	3284
Note	attività commerciale al piano terra	**Vincolo**	-

Foto 1



Foto 2



SCHEDATURA PATRIMONIO EDILIZIO - CENTRI ABITATI *Scheda Numero:* **04 . 067**

Toponomimo/via: via Mameli

UTOE 4. Chiusi Scalo

Estratto CTR

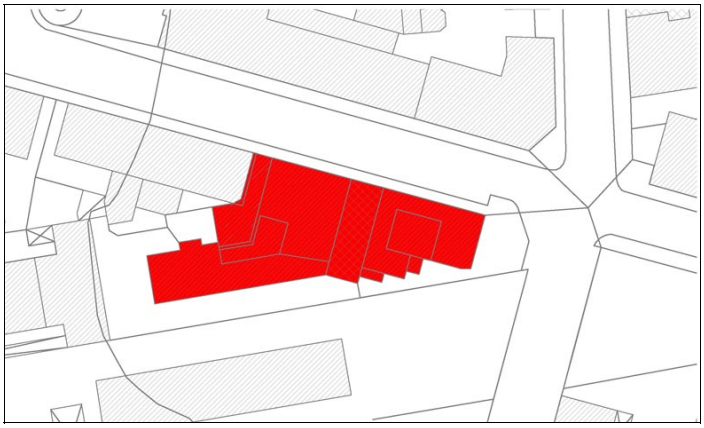

Estratto Catastale



Destinazione edificio da rilievo	residenziale	**Destinazione edificio da ctr**	edificio residenziale
Epoca di costruzione	ante 1954	**Stato di conservazione**	buono
Valore storico	nessuno	**Edificio compreso in AT numero**	
Superficie coperta mq	714	**Numero piani FT (edificio principale)**	4
Altezza ml (edificio principale)	15	**Volume complessivo mc**	9930
Note	attività commerciale al piano terra	**Vincolo**	-

Foto 1



Foto 2



SCHEDATURA PATRIMONIO EDILIZIO - CENTRI ABITATI *Scheda Numero:* **04 . 068**

Toponomimo/via:	via Mameli	**UTOE**	4. Chiusi Scalo

Estratto CTR

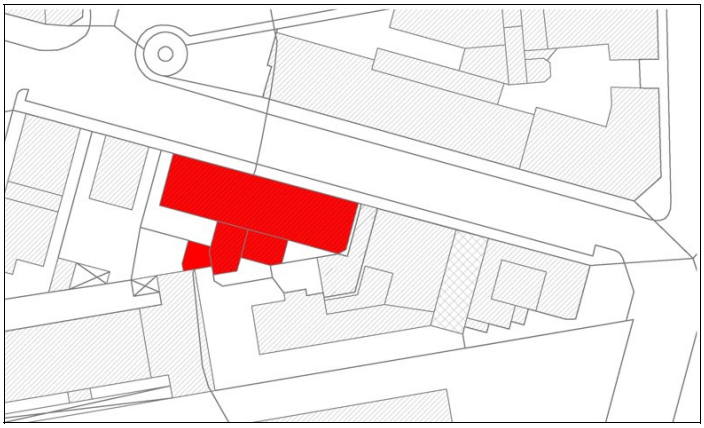

Estratto Catastale

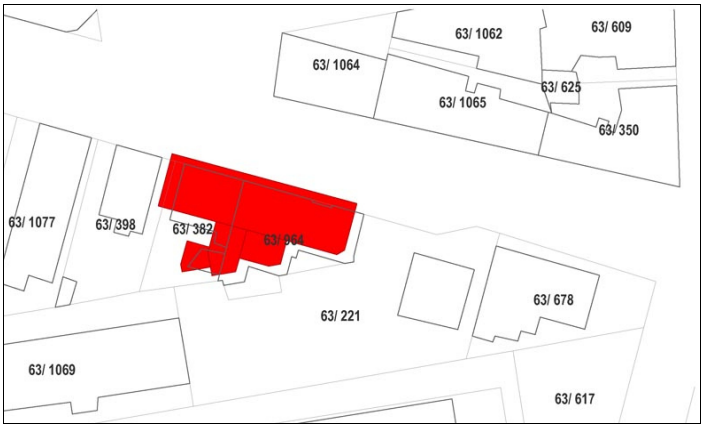

Destinazione edificio da rilievo	residenziale	**Destinazione edificio da ctr**	edificio residenziale
Epoca di costruzione	ante 1954	**Stato di conservazione**	buono
Valore storico	nessuno	**Edificio compreso in AT numero**	
Superficie coperta mq	350	**Numero piani FT (edificio principale)**	3
Altezza ml (edificio principale)	10	**Volume complessivo mc**	3089
Note	attività commerciale al piano terra	**Vincolo**	-

Foto 1



Foto 2



SCHEDATURA PATRIMONIO EDILIZIO - CENTRI ABITATI *Scheda Numero:* **04 . 069**

Toponomimo/via:	via Mameli	**UTOE**	4. Chiusi Scalo

Estratto CTR

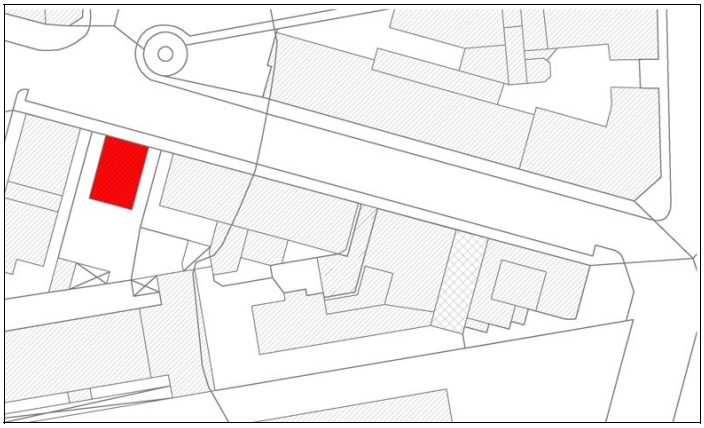

Estratto Catastale



Destinazione edificio da rilievo	residenziale	**Destinazione edificio da ctr**	edificio residenziale
Epoca di costruzione	ante 1954	**Stato di conservazione**	mediocre
Valore storico	nessuno	**Edificio compreso in AT numero**	
Superficie coperta mq	74	**Numero piani FT (edificio principale)**	2
Altezza ml (edificio principale)	8	**Volume complessivo mc**	582
Note		**Vincolo**	-

Foto 1



Foto 2



Toponomimo/via:	via Mameli	**UTOE**	4. Chiusi Scalo

Estratto CTR

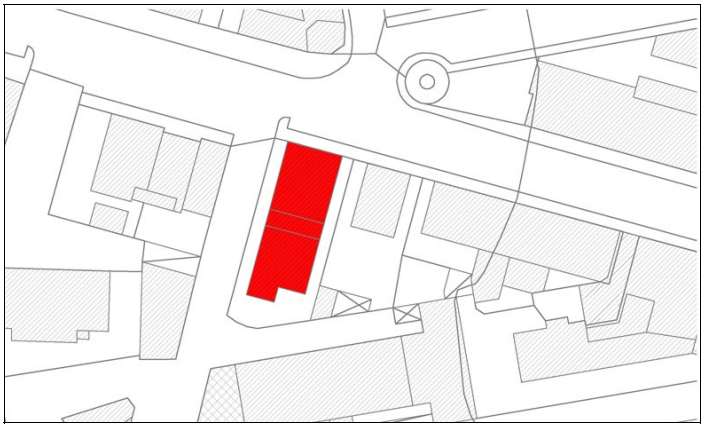

Estratto Catastale



Destinazione edificio da rilievo	residenziale	**Destinazione edificio da ctr**	edificio residenziale
Epoca di costruzione	ante 1954	**Stato di conservazione**	buono
Valore storico	nessuno	**Edificio compreso in AT numero**	
Superficie coperta mq	219	**Numero piani FT (edificio principale)**	2
Altezza ml (edificio principale)	7	**Volume complessivo mc**	1596
Note	attività commerciale al piano terra	**Vincolo**	-

Foto 1



Foto 2



Toponomimo/via: via Niccolini

UTOE 4. Chiusi Scalo

Estratto CTR



Estratto Catastale



Destinazione edificio da rilievo	residenziale	**Destinazione edificio da ctr**	edificio residenziale
Epoca di costruzione	ante 1954	**Stato di conservazione**	buono
Valore storico	nessuno	**Edificio compreso in AT numero**	
Superficie coperta mq	547	**Numero piani FT (edificio principale)**	4
Altezza ml (edificio principale)	14	**Volume complessivo mc**	5146
Note	attività commerciale al piano terra	**Vincolo**	-

Foto 1



Foto 2



Toponomimo/via:	via Alfieri	**UTOE**	4. Chiusi Scalo

Estratto CTR



Estratto Catastale

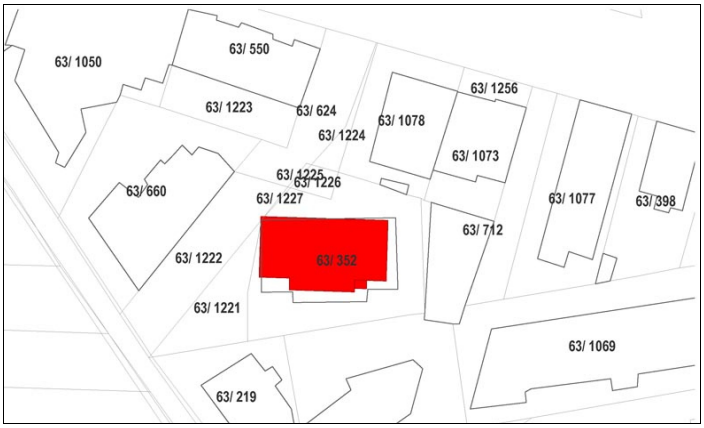

Destinazione edificio da rilievo	residenziale	**Destinazione edificio da ctr**	edificio residenziale
Epoca di costruzione	ante 1954	**Stato di conservazione**	buono
Valore storico	nessuno	**Edificio compreso in AT numero**	
Superficie coperta mq	219	**Numero piani FT (edificio principale)**	5
Altezza ml (edificio principale)	16	**Volume complessivo mc**	3519
Note		**Vincolo**	-

Foto 1



Foto 2



Toponomimo/via: via Mameli

UTOE 4. Chiusi Scalo

Estratto CTR



Estratto Catastale



Destinazione edificio da rilievo	residenziale	**Destinazione edificio da ctr**	edificio residenziale
Epoca di costruzione	ante 1954	**Stato di conservazione**	buono
Valore storico	nessuno	**Edificio compreso in AT numero**	
Superficie coperta mq	240	**Numero piani FT (edificio principale)**	3
Altezza ml (edificio principale)	12	**Volume complessivo mc**	2922
Note	attività commerciale al piano terra	**Vincolo**	-

Foto 1



Foto 2



SCHEDATURA PATRIMONIO EDILIZIO - CENTRI ABITATI *Scheda Numero:* **04 . 074**

Toponomimo/via:	via Mameli	**UTOE**	4. Chiusi Scalo

Estratto CTR



Estratto Catastale



Destinazione edificio da rilievo	residenziale	**Destinazione edificio da ctr**	edificio residenziale
Epoca di costruzione	ante 1954	**Stato di conservazione**	buono
Valore storico	nessuno	**Edificio compreso in AT numero**	
Superficie coperta mq	768	**Numero piani FT (edificio principale)**	4
Altezza ml (edificio principale)	12	**Volume complessivo mc**	8027
Note	attività commerciale al piano terra	**Vincolo**	-

Foto 1



Foto 2



SCHEDATURA PATRIMONIO EDILIZIO - CENTRI ABITATI *Scheda Numero:* **04 . 075**

Toponomimo/via: via Alfieri

UTOE 4. Chiusi Scalo

Estratto CTR



Estratto Catastale



Destinazione edificio da rilievo	residenziale	**Destinazione edificio da ctr**	edificio residenziale
Epoca di costruzione	ante 1954	**Stato di conservazione**	buono
Valore storico	nessuno	**Edificio compreso in AT numero**	
Superficie coperta mq	267	**Numero piani FT (edificio principale)**	7
Altezza ml (edificio principale)	23	**Volume complessivo mc**	5860
Note		**Vincolo**	-

Foto 1



Foto 2



Toponomimo/via:	via Oslavia	**UTOE**	4. Chiusi Scalo

Estratto CTR

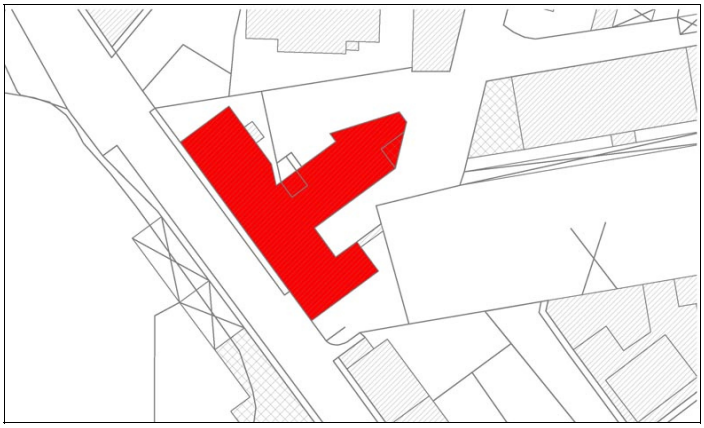

Estratto Catastale



Destinazione edificio da rilievo	residenziale	**Destinazione edificio da ctr**	edificio residenziale
Epoca di costruzione	ante 1954	**Stato di conservazione**	buono
Valore storico	nessuno	**Edificio compreso in AT numero**	
Superficie coperta mq	489	**Numero piani FT (edificio principale)**	3
Altezza ml (edificio principale)	11	**Volume complessivo mc**	5091
Note		**Vincolo**	-

Foto 1



Foto 2



Toponomimo/via: via Mameli

UTOE 4. Chiusi Scalo

Estratto CTR

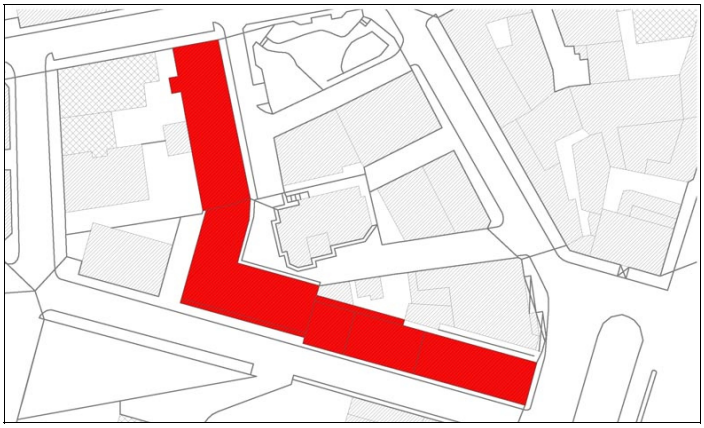

Estratto Catastale



Destinazione edificio da rilievo	residenziale	**Destinazione edificio da ctr**	edificio residenziale
Epoca di costruzione	ante 1954	**Stato di conservazione**	buono
Valore storico	nessuno	**Edificio compreso in AT numero**	
Superficie coperta mq	1406	**Numero piani FT (edificio principale)**	2
Altezza ml (edificio principale)	8	**Volume complessivo mc**	1288
Note		**Vincolo**	-

Foto 1



Foto 2



SCHEDATURA PATRIMONIO EDILIZIO - CENTRI ABITATI *Scheda Numero:* **04 . 078**

Toponomimo/via: via Dante Alighieri

UTOE 4. Chiusi Scalo

Estratto CTR



Estratto Catastale



Destinazione edificio da rilievo	residenziale	**Destinazione edificio da ctr**	edificio residenziale
Epoca di costruzione	ante 1954	**Stato di conservazione**	buono
Valore storico	nessuno	**Edificio compreso in AT numero**	
Superficie coperta mq	365	**Numero piani FT (edificio principale)**	3
Altezza ml (edificio principale)	11	**Volume complessivo mc**	3714
Note	attività commerciale al piano terra	**Vincolo**	-

Foto 1



Foto 2



SCHEDATURA PATRIMONIO EDILIZIO - CENTRI ABITATI *Scheda Numero:* **04 . 079**

Toponomimo/via:	via da Vinci	**UTOE**	4. Chiusi Scalo

Estratto CTR

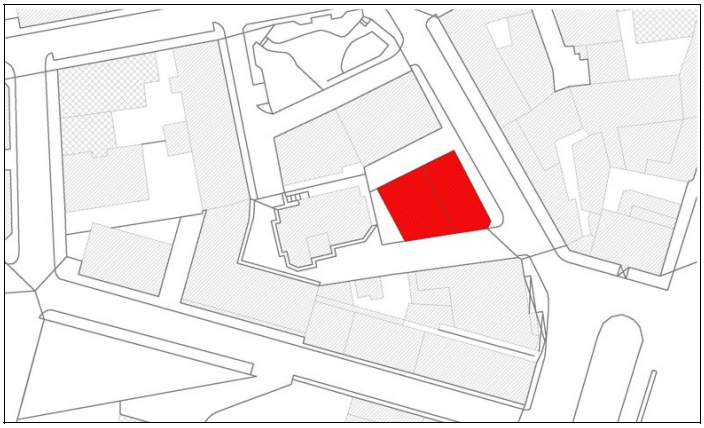

Estratto Catastale

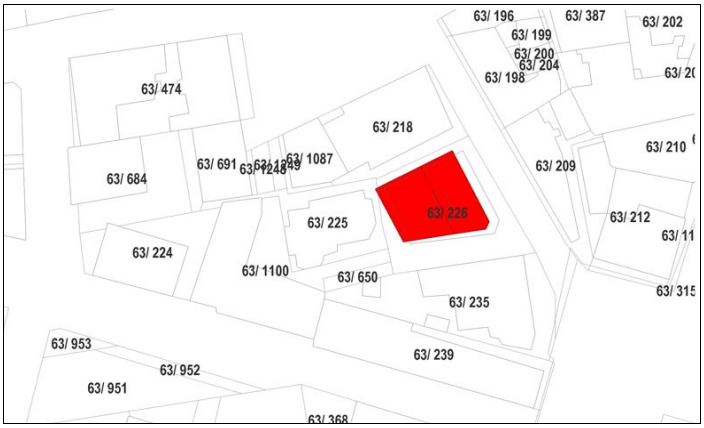

Destinazione edificio da rilievo	residenziale	**Destinazione edificio da ctr**	edificio residenziale
Epoca di costruzione	ante 1954	**Stato di conservazione**	buono
Valore storico	nessuno	**Edificio compreso in AT numero**	
Superficie coperta mq	315	**Numero piani FT (edificio principale)**	3
Altezza ml (edificio principale)	12	**Volume complessivo mc**	3986
Note	attività commerciale al piano terra	**Vincolo**	-

Foto 1



Foto 2



Toponomimo/via: via da Vinci

UTOE 4. Chiusi Scalo

Estratto CTR

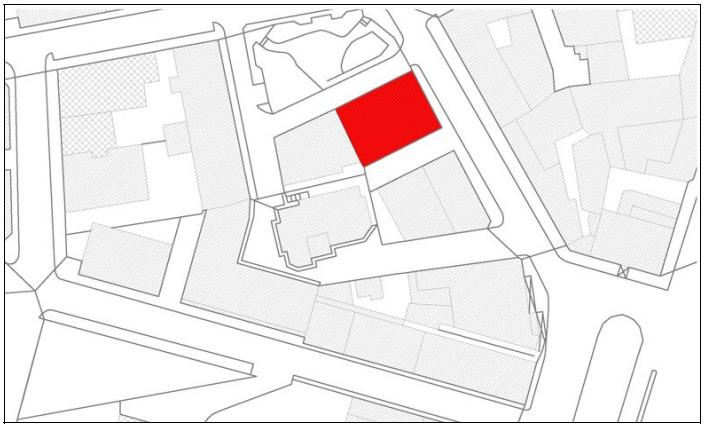

Estratto Catastale



Destinazione edificio da rilievo	residenziale	**Destinazione edificio da ctr**	edificio residenziale
Epoca di costruzione	ante 1954	**Stato di conservazione**	buono
Valore storico	nessuno	**Edificio compreso in AT numero**	
Superficie coperta mq	286	**Numero piani FT (edificio principale)**	4
Altezza ml (edificio principale)	14	**Volume complessivo mc**	4050
Note		**Vincolo**	-

Foto 1



Foto 2



SCHEDATURA PATRIMONIO EDILIZIO - CENTRI ABITATI *Scheda Numero:* **04 . 081**

Toponomimo/via: via Isonzo

UTOE 4. Chiusi Scalo

Estratto CTR

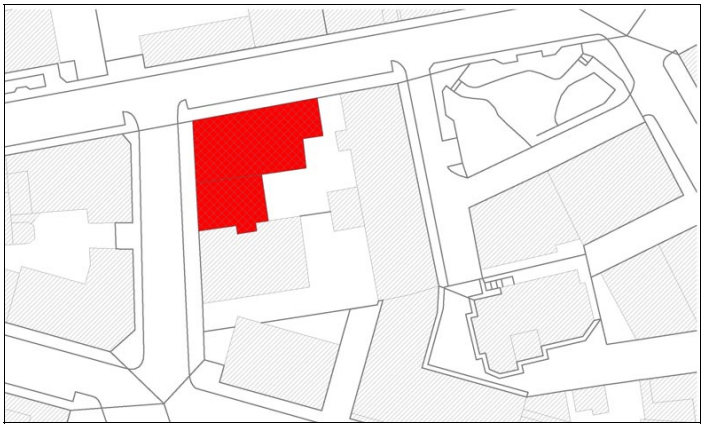

Estratto Catastale

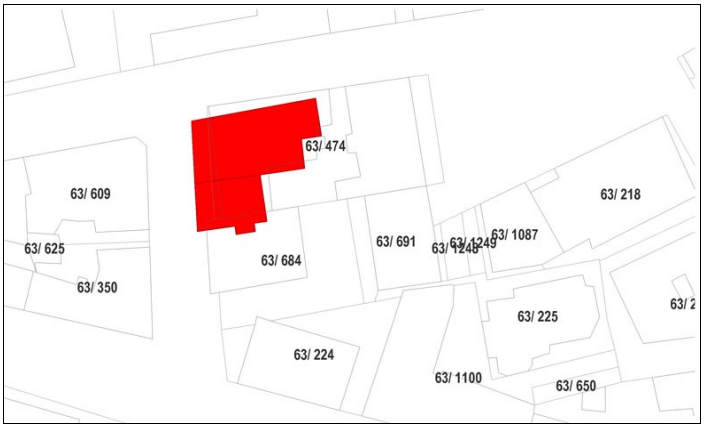

Destinazione edificio da rilievo	commerciale	**Destinazione edificio da ctr**	edificio produttivo
Epoca di costruzione	ante 1954	**Stato di conservazione**	buono
Valore storico	nessuno	**Edificio compreso in AT numero**	
Superficie coperta mq	347	**Numero piani FT (edificio principale)**	1
Altezza ml (edificio principale)	4	**Volume complessivo mc**	1288
Note		**Vincolo**	-

Foto 1



Foto 2



SCHEDATURA PATRIMONIO EDILIZIO - CENTRI ABITATI *Scheda Numero:* **04 . 082**

Toponomimo/via:	via Morgantini	**UTOE**	4. Chiusi Scalo

Estratto CTR

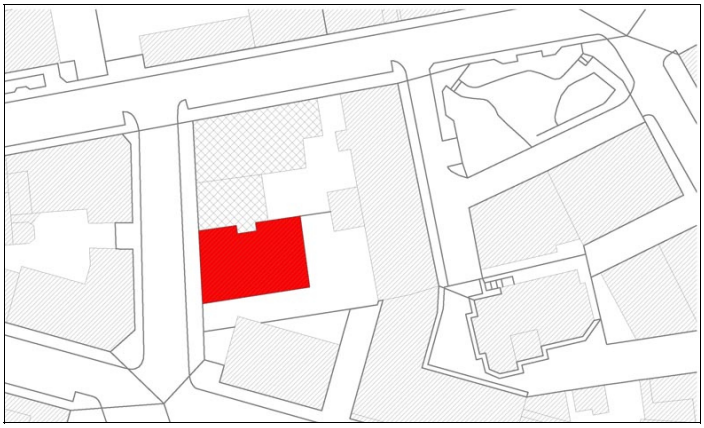

Estratto Catastale



Destinazione edificio da rilievo	residenziale	**Destinazione edificio da ctr**	edificio residenziale
Epoca di costruzione	ante 1954	**Stato di conservazione**	buono
Valore storico	nessuno	**Edificio compreso in AT numero**	
Superficie coperta mq	230	**Numero piani FT (edificio principale)**	2
Altezza ml (edificio principale)	7	**Volume complessivo mc**	1630
Note	attività commerciale al piano terra	**Vincolo**	-

Foto 1



Foto 2



Toponomimo/via:	via Mameli	**UTOE**	4. Chiusi Scalo

Estratto CTR

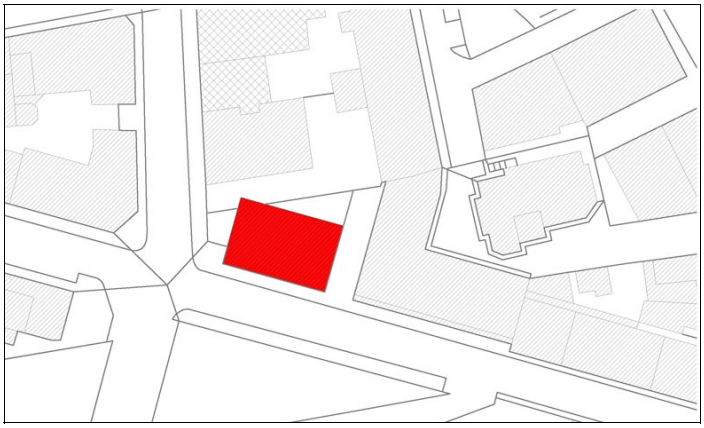

Estratto Catastale



Destinazione edificio da rilievo	residenziale	**Destinazione edificio da ctr**	edificio residenziale
Epoca di costruzione	ante 1954	**Stato di conservazione**	buono
Valore storico	nessuno	**Edificio compreso in AT numero**	
Superficie coperta mq	225	**Numero piani FT (edificio principale)**	3
Altezza ml (edificio principale)	9	**Volume complessivo mc**	2022
Note	attività commerciale al piano terra	**Vincolo**	-

Foto 1



Foto 2



SCHEDATURA PATRIMONIO EDILIZIO - CENTRI ABITATI *Scheda Numero:* **04 . 084**

Toponomimo/via: vicolo Italia

UTOE 4. Chiusi Scalo

Estratto CTR

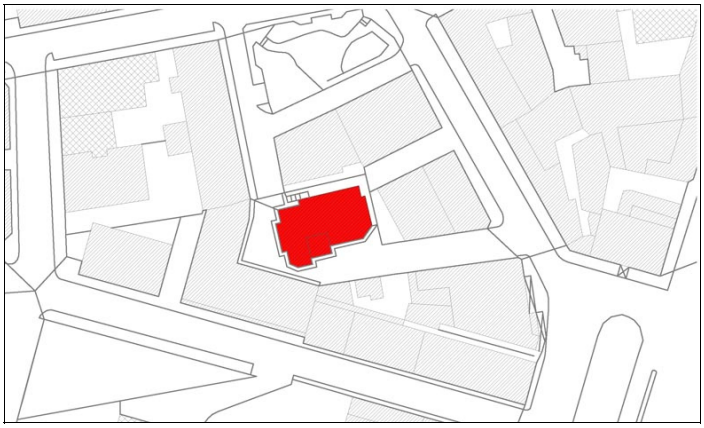

Estratto Catastale



Destinazione edificio da rilievo	residenziale	**Destinazione edificio da ctr**	edificio residenziale
Epoca di costruzione	ante 1954	**Stato di conservazione**	buono
Valore storico	nessuno	**Edificio compreso in AT numero**	
Superficie coperta mq	252	**Numero piani FT (edificio principale)**	3
Altezza ml (edificio principale)	13	**Volume complessivo mc**	3332
Note		**Vincolo**	-

Foto 1



Foto 2



Toponomimo/via:	via Morgantini	**UTOE**	4. Chiusi Scalo

Estratto CTR

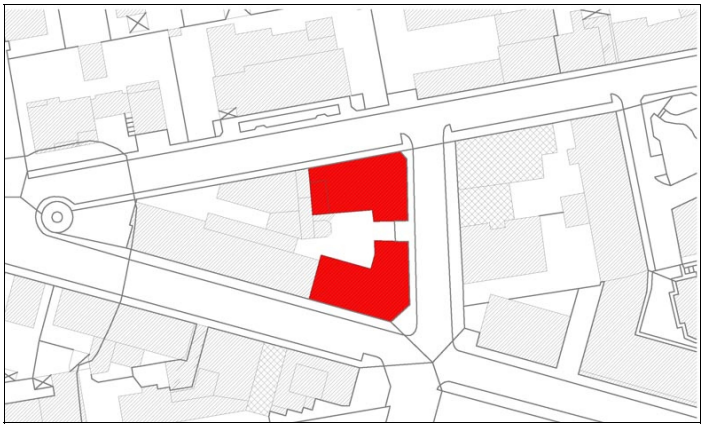

Estratto Catastale



Destinazione edificio da rilievo	residenziale	**Destinazione edificio da ctr**	edificio residenziale
Epoca di costruzione	ante 1954	**Stato di conservazione**	buono
Valore storico	nessuno	**Edificio compreso in AT numero**	
Superficie coperta mq	552	**Numero piani FT (edificio principale)**	5
Altezza ml (edificio principale)	17	**Volume complessivo mc**	9448
Note	attività commerciale al piano terra	**Vincolo**	-

Foto 1



Foto 2



Toponomimo/via:	via Isonzo	**UTOE**	4. Chiusi Scalo

Estratto CTR

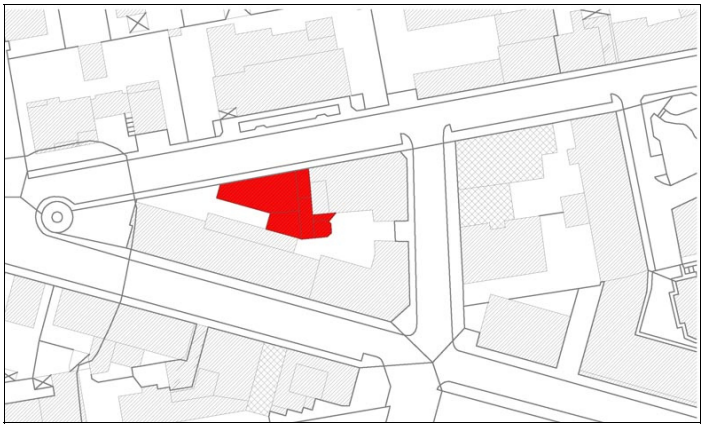

Estratto Catastale



Destinazione edificio da rilievo	residenziale	**Destinazione edificio da ctr**	edificio residenziale
Epoca di costruzione	ante 1954	**Stato di conservazione**	buono
Valore storico	nessuno	**Edificio compreso in AT numero**	
Superficie coperta mq	225	**Numero piani FT (edificio principale)**	4
Altezza ml (edificio principale)	11	**Volume complessivo mc**	2117
Note	attività commerciale al piano terra	**Vincolo**	-

Foto 1



Foto 2



Toponomimo/via:	via Mameli	**UTOE**	4. Chiusi Scalo

Estratto CTR

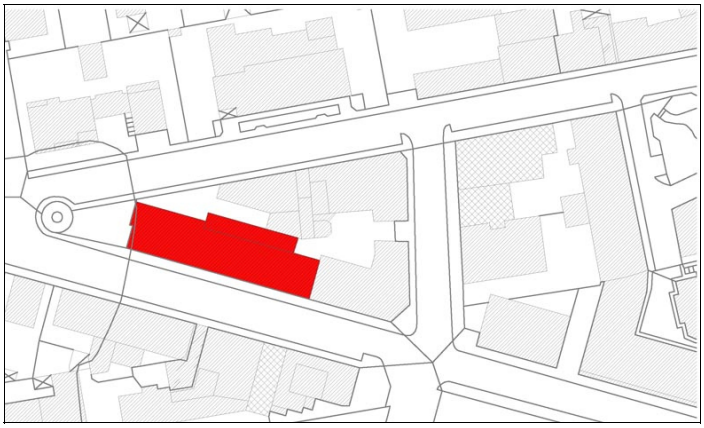

Estratto Catastale

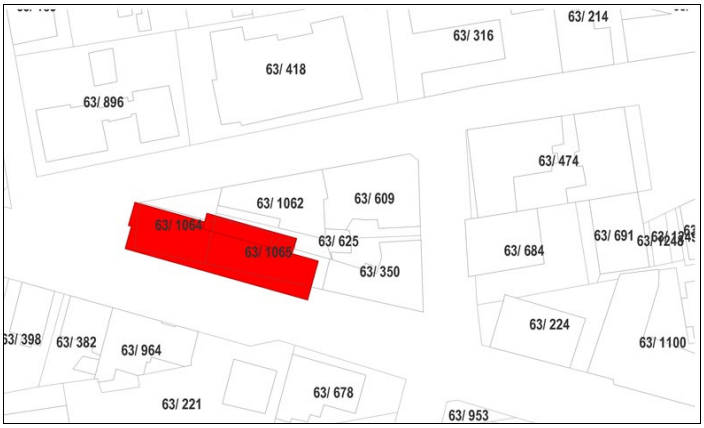

Destinazione edificio da rilievo	residenziale	**Destinazione edificio da ctr**	edificio residenziale
Epoca di costruzione	ante 1954	**Stato di conservazione**	buono
Valore storico	nessuno	**Edificio compreso in AT numero**	
Superficie coperta mq	487	**Numero piani FT (edificio principale)**	2
Altezza ml (edificio principale)	8	**Volume complessivo mc**	3926
Note	attività commerciale al piano terra	**Vincolo**	-

Foto 1



Foto 2



Toponomimo/via:	via Mameli	**UTOE**	4. Chiusi Scalo

Estratto CTR

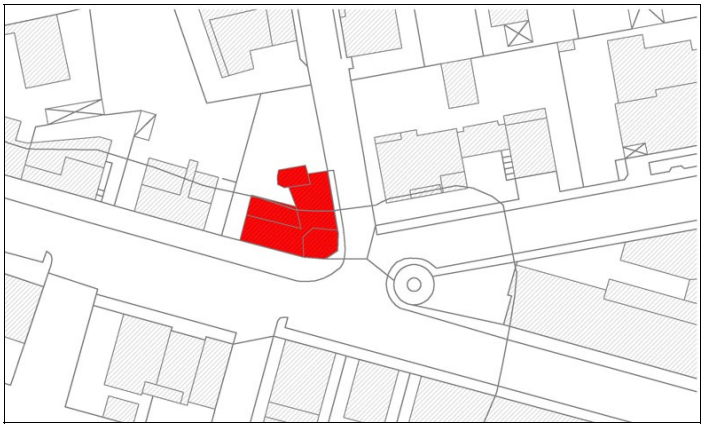

Estratto Catastale



Destinazione edificio da rilievo	residenziale	**Destinazione edificio da ctr**	edificio residenziale
Epoca di costruzione	ante 1954	**Stato di conservazione**	buono
Valore storico	nessuno	**Edificio compreso in AT numero**	
Superficie coperta mq	187	**Numero piani FT (edificio principale)**	2
Altezza ml (edificio principale)	8	**Volume complessivo mc**	1791
Note	attività commerciale al piano terra	**Vincolo**	-

Foto 1



Foto 2



Toponomimo/via: via Mameli

UTOE 4. Chiusi Scalo

Estratto CTR

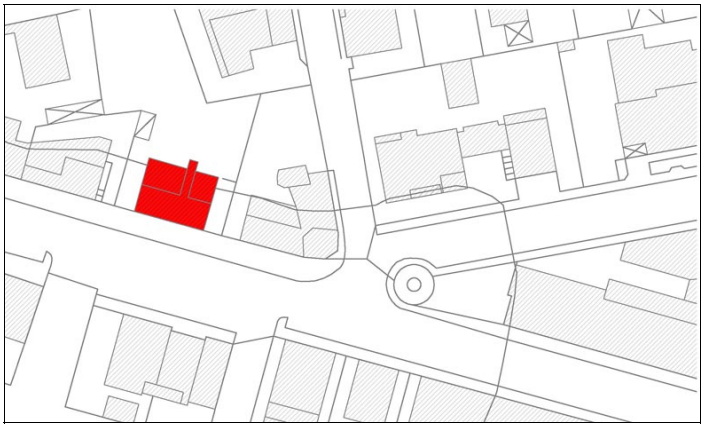

Estratto Catastale



Destinazione edificio da rilievo	residenziale	**Destinazione edificio da ctr**	edificio residenziale
Epoca di costruzione	ante 1954	**Stato di conservazione**	buono
Valore storico	nessuno	**Edificio compreso in AT numero**	
Superficie coperta mq	123	**Numero piani FT (edificio principale)**	3
Altezza ml (edificio principale)	12	**Volume complessivo mc**	1547
Note		**Vincolo**	-

Foto 1



Foto 2



SCHEDATURA PATRIMONIO EDILIZIO - CENTRI ABITATI *Scheda Numero:* **04 . 090**

Toponomimo/via: via Mameli

UTOE 4. Chiusi Scalo

Estratto CTR



Estratto Catastale



Destinazione edificio da rilievo	residenziale	**Destinazione edificio da ctr**	edificio residenziale
Epoca di costruzione	ante 1954	**Stato di conservazione**	buono
Valore storico	nessuno	**Edificio compreso in AT numero**	
Superficie coperta mq	121	**Numero piani FT (edificio principale)**	3
Altezza ml (edificio principale)	11	**Volume complessivo mc**	1373
Note	attività commerciale al piano terra	**Vincolo**	-

Foto 1



Foto 2



Toponomimo/via: via Mameli

UTOE 4. Chiusi Scalo

Estratto CTR

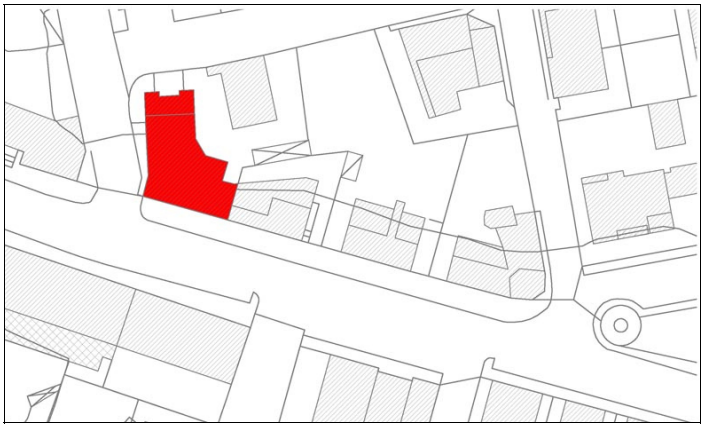

Estratto Catastale



Destinazione edificio da rilievo	residenziale	**Destinazione edificio da ctr**	edificio residenziale
Epoca di costruzione	ante 1954	**Stato di conservazione**	buono
Valore storico	nessuno	**Edificio compreso in AT numero**	
Superficie coperta mq	228	**Numero piani FT (edificio principale)**	4
Altezza ml (edificio principale)	14	**Volume complessivo mc**	3230
Note	attività commerciale al piano terra	**Vincolo**	-

Foto 1



Foto 2



Toponomimo/via: via Piave

UTOE 4. Chiusi Scalo

Estratto CTR

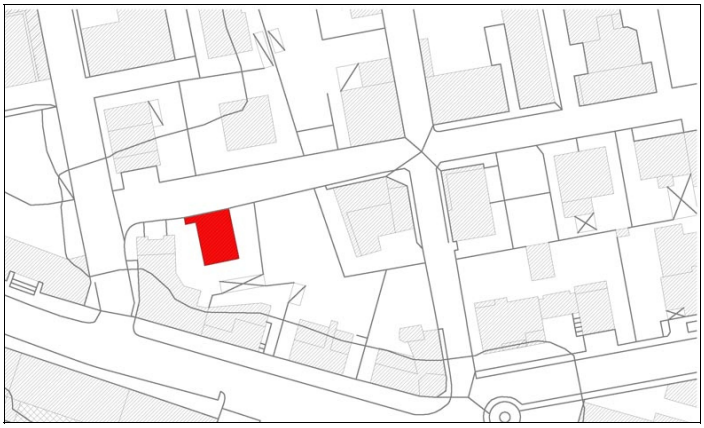

Estratto Catastale



Destinazione edificio da rilievo	residenziale	**Destinazione edificio da ctr**	edificio residenziale
Epoca di costruzione	1955-1970	**Stato di conservazione**	buono
Valore storico	nessuno	**Edificio compreso in AT numero**	
Superficie coperta mq	94	**Numero piani FT (edificio principale)**	3
Altezza ml (edificio principale)	12	**Volume complessivo mc**	1316
Note		**Vincolo**	-

Foto 1



Foto 2



SCHEDATURA PATRIMONIO EDILIZIO - CENTRI ABITATI *Scheda Numero:* **04 . 093**

Toponomimo/via:	via Piave	**UTOE**	4. Chiusi Scalo

Estratto CTR

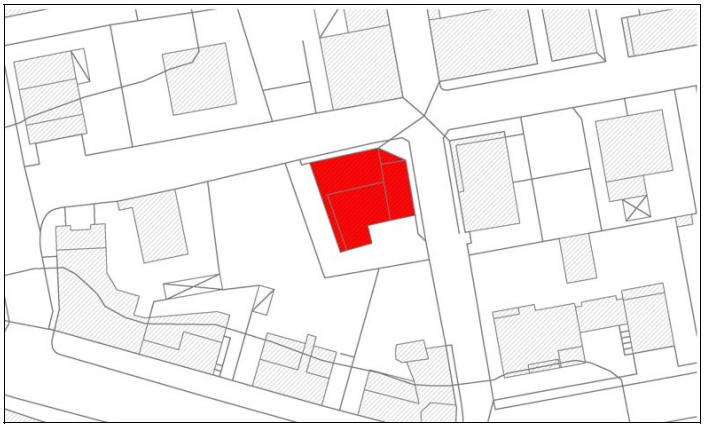

Estratto Catastale



Destinazione edificio da rilievo	residenziale	**Destinazione edificio da ctr**	edificio residenziale
Epoca di costruzione	ante 1954	**Stato di conservazione**	buono
Valore storico	nessuno	**Edificio compreso in AT numero**	
Superficie coperta mq	211	**Numero piani FT (edificio principale)**	3
Altezza ml (edificio principale)	10	**Volume complessivo mc**	2118
Note	attività commerciale al piano terra	**Vincolo**	-

Foto 1



Foto 2



SCHEDATURA PATRIMONIO EDILIZIO - CENTRI ABITATI *Scheda Numero:* **04 . 094**

Toponomimo/via: via Piave

UTOE 4. Chiusi Scalo

Estratto CTR

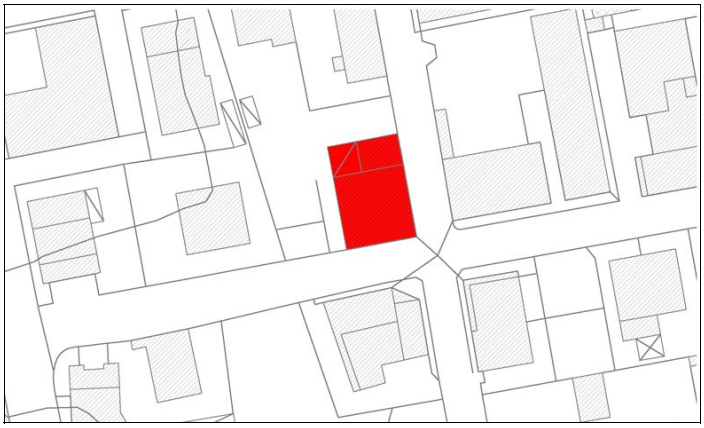

Estratto Catastale



Destinazione edificio da rilievo	residenziale	**Destinazione edificio da ctr**	edificio residenziale
Epoca di costruzione	ante 1954	**Stato di conservazione**	buono
Valore storico	nessuno	**Edificio compreso in AT numero**	
Superficie coperta mq	226	**Numero piani FT (edificio principale)**	2
Altezza ml (edificio principale)	8	**Volume complessivo mc**	1450
Note		**Vincolo**	-

Foto 1



Foto 2



SCHEDATURA PATRIMONIO EDILIZIO - CENTRI ABITATI *Scheda Numero:* **04 . 095**

Toponomimo/via: via Piave

UTOE 4. Chiusi Scalo

Estratto CTR

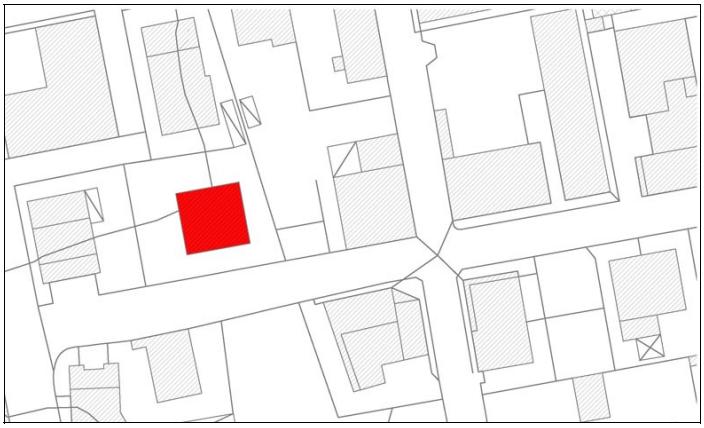

Estratto Catastale



Destinazione edificio da rilievo	residenziale	**Destinazione edificio da ctr**	edificio residenziale
Epoca di costruzione	1955-1970	**Stato di conservazione**	buono
Valore storico	nessuno	**Edificio compreso in AT numero**	
Superficie coperta mq	121	**Numero piani FT (edificio principale)**	2
Altezza ml (edificio principale)	7	**Volume complessivo mc**	888
Note		**Vincolo**	-

Foto 1



Foto 2



Toponomimo/via: via Piave

UTOE 4. Chiusi Scalo

Estratto CTR



Estratto Catastale



Destinazione edificio da rilievo	residenziale	**Destinazione edificio da ctr**	edificio residenziale
Epoca di costruzione	1955-1970	**Stato di conservazione**	buono
Valore storico	nessuno	**Edificio compreso in AT numero**	
Superficie coperta mq	161	**Numero piani FT (edificio principale)**	4
Altezza ml (edificio principale)	12	**Volume complessivo mc**	1784
Note		**Vincolo**	-

Foto 1



Foto 2



Toponomimo/via: via Monte Grappa

UTOE 4. Chiusi Scalo

Estratto CTR

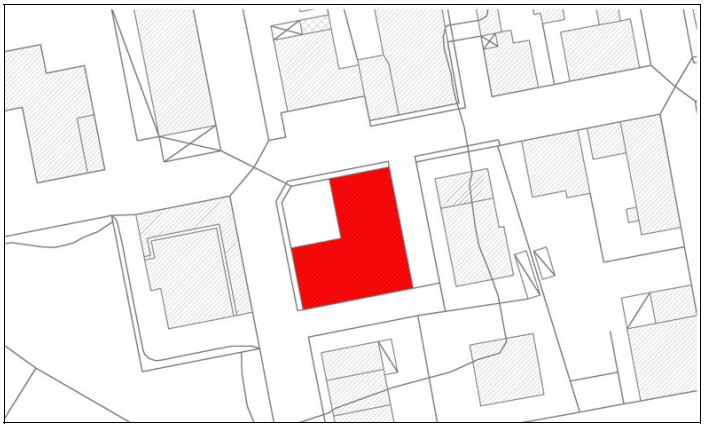

Estratto Catastale



Destinazione edificio da rilievo	residenziale	**Destinazione edificio da ctr**	edificio residenziale
Epoca di costruzione	1955-1970	**Stato di conservazione**	buono
Valore storico	nessuno	**Edificio compreso in AT numero**	
Superficie coperta mq	325	**Numero piani FT (edificio principale)**	4
Altezza ml (edificio principale)	13	**Volume complessivo mc**	4147
Note		**Vincolo**	-

Foto 1



Foto 2



Toponomimo/via: via Monte Grappa

UTOE 4. Chiusi Scalo

Estratto CTR



Estratto Catastale



Destinazione edificio da rilievo	residenziale	**Destinazione edificio da ctr**	edificio residenziale
Epoca di costruzione	ante 1954	**Stato di conservazione**	buono
Valore storico	nessuno	**Edificio compreso in AT numero**	
Superficie coperta mq	185	**Numero piani FT (edificio principale)**	2
Altezza ml (edificio principale)	7	**Volume complessivo mc**	1537
Note		**Vincolo**	-

Foto 1



Foto 2



Toponomimo/via: via Monte Grappa

UTOE 4. Chiusi Scalo

Estratto CTR

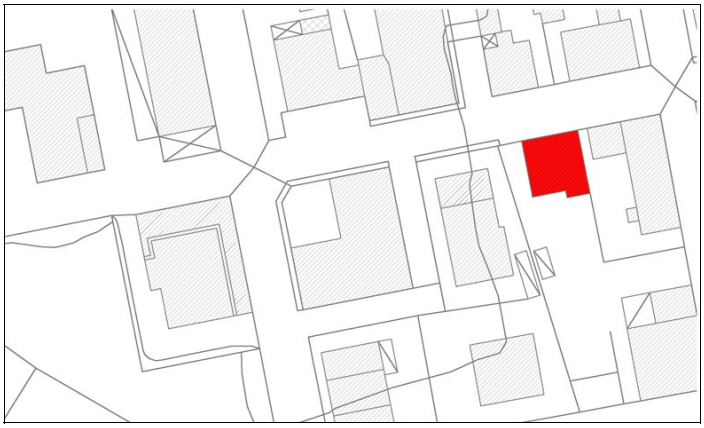

Estratto Catastale



Destinazione edificio da rilievo	residenziale	**Destinazione edificio da ctr**	edificio residenziale
Epoca di costruzione	ante 1954	**Stato di conservazione**	buono
Valore storico	nessuno	**Edificio compreso in AT numero**	
Superficie coperta mq	104	**Numero piani FT (edificio principale)**	2
Altezza ml (edificio principale)	6	**Volume complessivo mc**	654
Note		**Vincolo**	-

Foto 1



Foto 2



Toponomimo/via: via Monte Grappa

UTOE 4. Chiusi Scalo

Estratto CTR



Estratto Catastale



Destinazione edificio da rilievo	residenziale	**Destinazione edificio da ctr**	edificio residenziale
Epoca di costruzione	ante 1954	**Stato di conservazione**	buono
Valore storico	nessuno	**Edificio compreso in AT numero**	
Superficie coperta mq	177	**Numero piani FT (edificio principale)**	2
Altezza ml (edificio principale)	6	**Volume complessivo mc**	998
Note		**Vincolo**	-

Foto 1



Foto 2



Toponomimo/via: via Monte Grappa

UTOE 4. Chiusi Scalo

Estratto CTR

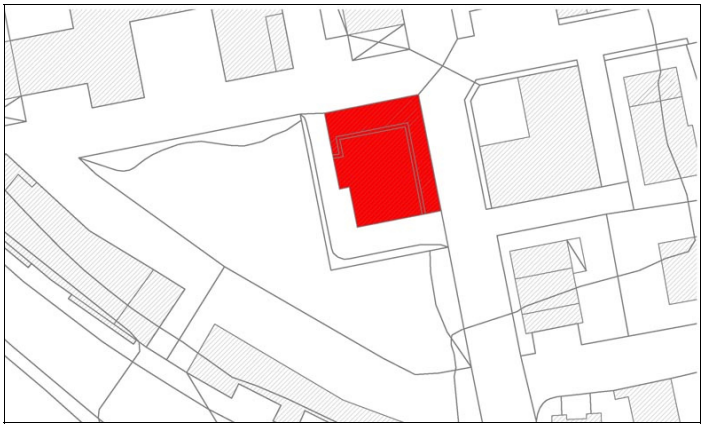

Estratto Catastale



Destinazione edificio da rilievo	residenziale	**Destinazione edificio da ctr**	edificio residenziale
Epoca di costruzione	1955-1970	**Stato di conservazione**	buono
Valore storico	nessuno	**Edificio compreso in AT numero**	
Superficie coperta mq	331	**Numero piani FT (edificio principale)**	4
Altezza ml (edificio principale)	11	**Volume complessivo mc**	3837
Note	attività commerciale al piano terra	**Vincolo**	-

Foto 1



Foto 2



Toponomimo/via:	via Mameli	**UTOE**	4. Chiusi Scalo

Estratto CTR

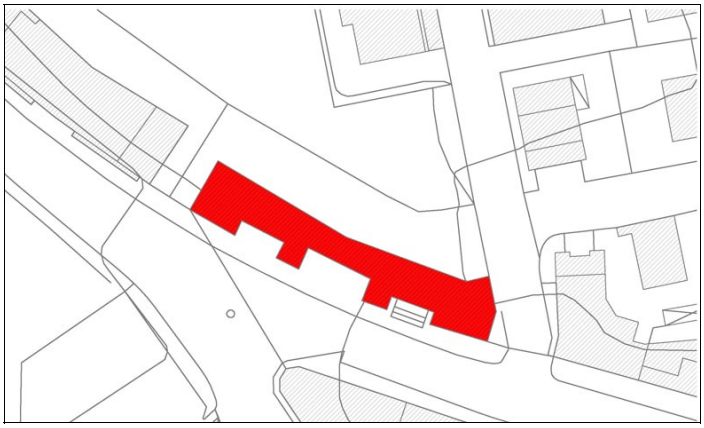

Estratto Catastale



Destinazione edificio da rilievo	residenziale	**Destinazione edificio da ctr**	edificio residenziale
Epoca di costruzione	1955-1970	**Stato di conservazione**	buono
Valore storico	nessuno	**Edificio compreso in AT numero**	
Superficie coperta mq	426	**Numero piani FT (edificio principale)**	5
Altezza ml (edificio principale)	16	**Volume complessivo mc**	6957
Note	attività commerciale al primo piano	**Vincolo**	-

Foto 1



Foto 2



SCHEDATURA PATRIMONIO EDILIZIO - CENTRI ABITATI *Scheda Numero:* **04 . 103**

Toponomimo/via:	via Oslavia	**UTOE**	4. Chiusi Scalo

Estratto CTR

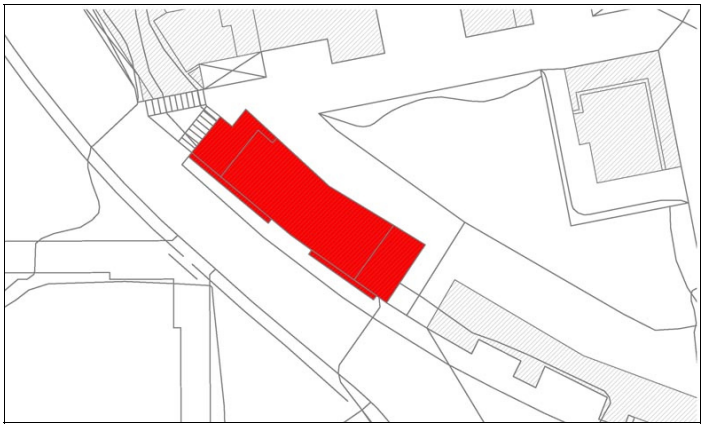

Estratto Catastale



Destinazione edificio da rilievo	residenziale	**Destinazione edificio da ctr**	edificio residenziale
Epoca di costruzione	1955-1970	**Stato di conservazione**	buono
Valore storico	nessuno	**Edificio compreso in AT numero**	
Superficie coperta mq	502	**Numero piani FT (edificio principale)**	6
Altezza ml (edificio principale)	20	**Volume complessivo mc**	11010
Note	attività commerciale al piano terra	**Vincolo**	-

Foto 1



Foto 2



SCHEDATURA PATRIMONIO EDILIZIO - CENTRI ABITATI *Scheda Numero:* **04 . 104**

Toponomimo/via: via Monte Grappa

UTOE 4. Chiusi Scalo

Estratto CTR

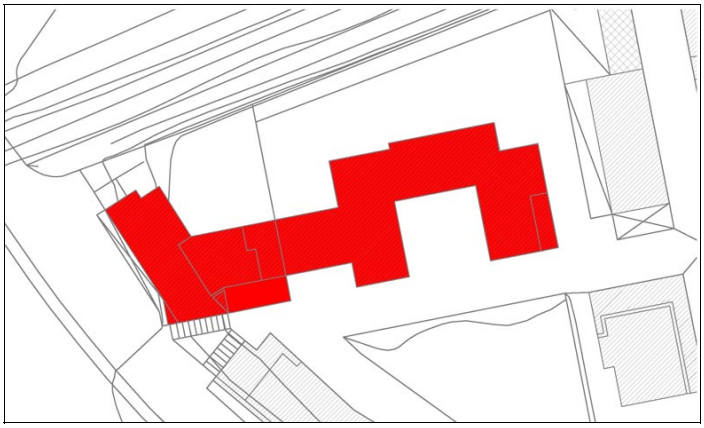

Estratto Catastale



Destinazione edificio da rilievo	residenziale	**Destinazione edificio da ctr**	edificio residenziale
Epoca di costruzione	ante 1954	**Stato di conservazione**	buono
Valore storico	nessuno	**Edificio compreso in AT numero**	
Superficie coperta mq	1145	**Numero piani FT (edificio principale)**	5
Altezza ml (edificio principale)	16	**Volume complessivo mc**	20544
Note		**Vincolo**	-

Foto 1



Foto 2



Toponomimo/via: via Monte Grappa

UTOE 4. Chiusi Scalo

Estratto CTR



Estratto Catastale



Destinazione edificio da rilievo	residenziale	**Destinazione edificio da ctr**	edificio residenziale
Epoca di costruzione	ante 1954	**Stato di conservazione**	buono
Valore storico	nessuno	**Edificio compreso in AT numero**	
Superficie coperta mq	579	**Numero piani FT (edificio principale)**	3
Altezza ml (edificio principale)	11	**Volume complessivo mc**	3988
Note	attività commerciale al piano terra	**Vincolo**	-

Foto 1



Foto 2



Toponomimo/via:	via Guerrazzi	**UTOE**	4. Chiusi Scalo

Estratto CTR

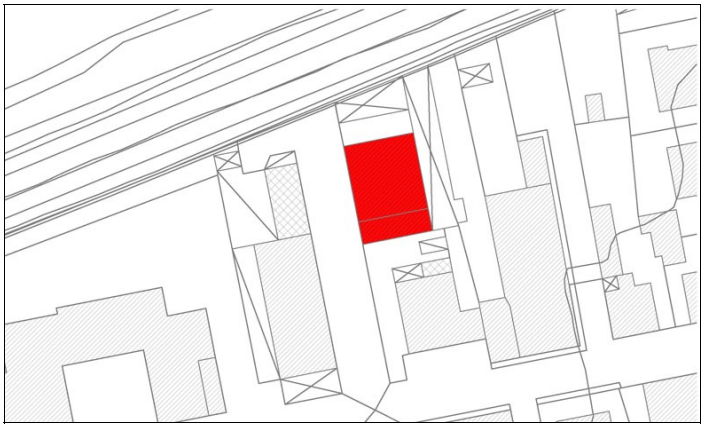

Estratto Catastale



Destinazione edificio da rilievo	residenziale	**Destinazione edificio da ctr**	edificio residenziale
Epoca di costruzione	ante 1954	**Stato di conservazione**	buono
Valore storico	nessuno	**Edificio compreso in AT numero**	
Superficie coperta mq	215	**Numero piani FT (edificio principale)**	3
Altezza ml (edificio principale)	10	**Volume complessivo mc**	1893
Note	attività commerciale al piano terra	**Vincolo**	-

Foto 1



Foto 2



Toponomimo/via: via Guerrazzi

UTOE 4. Chiusi Scalo

Estratto CTR

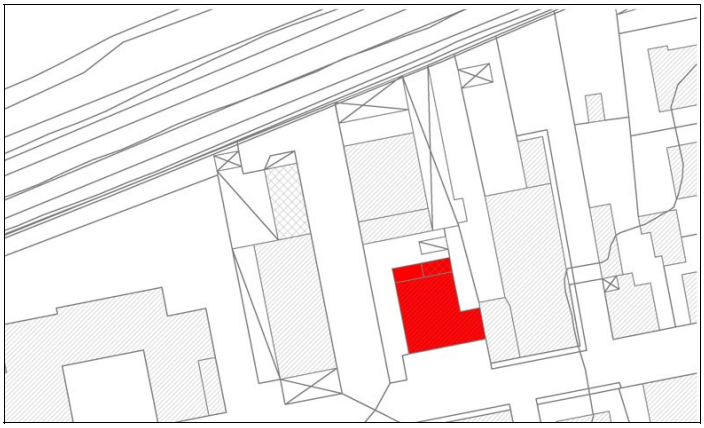

Estratto Catastale



Destinazione edificio da rilievo	residenziale	**Destinazione edificio da ctr**	edificio residenziale
Epoca di costruzione	ante 1954	**Stato di conservazione**	buono
Valore storico	nessuno	**Edificio compreso in AT numero**	
Superficie coperta mq	173	**Numero piani FT (edificio principale)**	3
Altezza ml (edificio principale)	8	**Volume complessivo mc**	1362
Note		**Vincolo**	-

Foto 1



Foto 2



Toponomimo/via: via Monte Grappa

UTOE 4. Chiusi Scalo

Estratto CTR

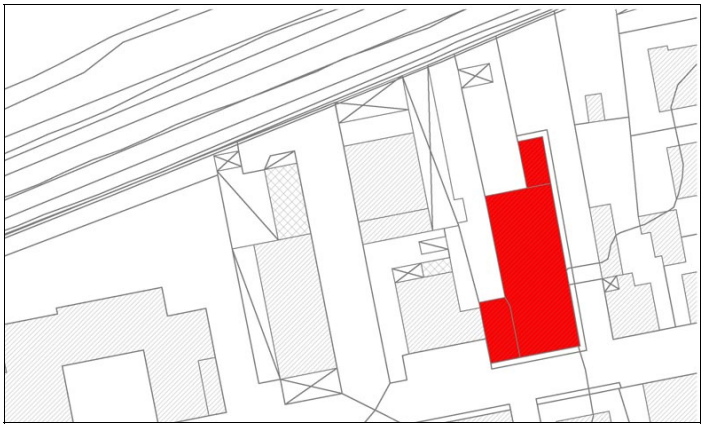

Estratto Catastale



Destinazione edificio da rilievo	residenziale	**Destinazione edificio da ctr**	edificio residenziale
Epoca di costruzione	ante 1954	**Stato di conservazione**	buono
Valore storico	nessuno	**Edificio compreso in AT numero**	
Superficie coperta mq	414	**Numero piani FT (edificio principale)**	2
Altezza ml (edificio principale)	6	**Volume complessivo mc**	2350
Note		**Vincolo**	-

Foto 1



Foto 2



Toponomimo/via: via Monte Grappa

UTOE 4. Chiusi Scalo

Estratto CTR



Estratto Catastale



Destinazione edificio da rilievo	residenziale	**Destinazione edificio da ctr**	edificio residenziale
Epoca di costruzione	ante 1954	**Stato di conservazione**	buono
Valore storico	nessuno	**Edificio compreso in AT numero**	
Superficie coperta mq	81	**Numero piani FT (edificio principale)**	3
Altezza ml (edificio principale)	11	**Volume complessivo mc**	812
Note		**Vincolo**	-

Foto 1



Foto 2



Toponomimo/via: via Monte Grappa

UTOE 4. Chiusi Scalo

Estratto CTR



Estratto Catastale



Destinazione edificio da rilievo	residenziale	**Destinazione edificio da ctr**	edificio residenziale
Epoca di costruzione	ante 1954	**Stato di conservazione**	buono
Valore storico	nessuno	**Edificio compreso in AT numero**	
Superficie coperta mq	128	**Numero piani FT (edificio principale)**	2
Altezza ml (edificio principale)	8	**Volume complessivo mc**	954
Note		**Vincolo**	-

Foto 1



Foto 2



Toponomimo/via: via d'Azeglio

UTOE 4. Chiusi Scalo

Estratto CTR



Estratto Catastale



Destinazione edificio da rilievo	residenziale	**Destinazione edificio da ctr**	edificio residenziale
Epoca di costruzione	ante 1954	**Stato di conservazione**	buono
Valore storico	nessuno	**Edificio compreso in AT numero**	
Superficie coperta mq	117	**Numero piani FT (edificio principale)**	2
Altezza ml (edificio principale)	7	**Volume complessivo mc**	836
Note		**Vincolo**	-

Foto 1



Foto 2



SCHEDATURA PATRIMONIO EDILIZIO - CENTRI ABITATI *Scheda Numero:* **04 . 112**

Toponomimo/via:	via d'Azeglio	**UTOE**	4. Chiusi Scalo

Estratto CTR



Estratto Catastale



Destinazione edificio da rilievo	residenziale	**Destinazione edificio da ctr**	edificio residenziale
Epoca di costruzione	ante 1954	**Stato di conservazione**	buono
Valore storico	nessuno	**Edificio compreso in AT numero**	
Superficie coperta mq	113	**Numero piani FT (edificio principale)**	2
Altezza ml (edificio principale)	7	**Volume complessivo mc**	773
Note		**Vincolo**	-

Foto 1



Foto 2



SCHEDATURA PATRIMONIO EDILIZIO - CENTRI ABITATI *Scheda Numero:* **04 . 113**

Toponomimo/via: via Monte Grappa

UTOE 4. Chiusi Scalo

Estratto CTR



Estratto Catastale



Destinazione edificio da rilievo	residenziale	**Destinazione edificio da ctr**	edificio residenziale
Epoca di costruzione	ante 1954	**Stato di conservazione**	buono
Valore storico	nessuno	**Edificio compreso in AT numero**	
Superficie coperta mq	645	**Numero piani FT (edificio principale)**	2
Altezza ml (edificio principale)	7	**Volume complessivo mc**	4438
Note		**Vincolo**	-

Foto 1



Foto 2



SCHEDATURA PATRIMONIO EDILIZIO - CENTRI ABITATI *Scheda Numero:* **04 . 114**

Toponomimo/via: via Cassia Aurelia I

UTOE 4. Chiusi Scalo

Estratto CTR



Estratto Catastale



Destinazione edificio da rilievo	residenziale	**Destinazione edificio da ctr**	edificio residenziale
Epoca di costruzione	ante 1954	**Stato di conservazione**	buono
Valore storico	nessuno	**Edificio compreso in AT numero**	
Superficie coperta mq	480	**Numero piani FT (edificio principale)**	2
Altezza ml (edificio principale)	8	**Volume complessivo mc**	3151
Note		**Vincolo**	-

Foto 1



Foto 2



Toponomimo/via:	via Cassia Aurelia I	**UTOE**	4. Chiusi Scalo

Estratto CTR



Estratto Catastale



Destinazione edificio da rilievo	residenziale	**Destinazione edificio da ctr**	edificio residenziale
Epoca di costruzione	ante 1954	**Stato di conservazione**	mediocre
Valore storico	nessuno	**Edificio compreso in AT numero**	102
Superficie coperta mq	385	**Numero piani FT (edificio principale)**	2
Altezza ml (edificio principale)	7	**Volume complessivo mc**	2423
Note		**Vincolo**	-

Foto 1



Foto 2



Toponomimo/via: via d'Azeglio

UTOE 4. Chiusi Scalo

Estratto CTR



Estratto Catastale

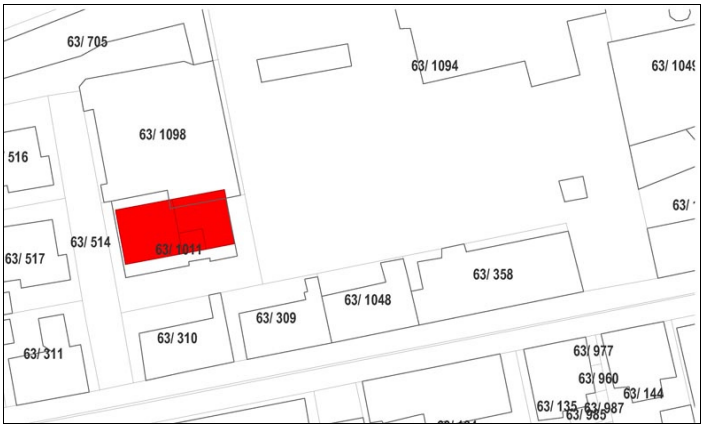

Destinazione edificio da rilievo	residenziale	**Destinazione edificio da ctr**	edificio residenziale
Epoca di costruzione	ante 1954	**Stato di conservazione**	buono
Valore storico	nessuno	**Edificio compreso in AT numero**	
Superficie coperta mq	185	**Numero piani FT (edificio principale)**	2
Altezza ml (edificio principale)	8	**Volume complessivo mc**	1357
Note		**Vincolo**	-

Foto 1



Foto 2



Toponomimo/via:	via Monte Grappa	**UTOE**	4. Chiusi Scalo

Estratto CTR



Estratto Catastale



Destinazione edificio da rilievo	commerciale	**Destinazione edificio da ctr**	edificio produttivo
Epoca di costruzione	ante 1954	**Stato di conservazione**	buono
Valore storico	nessuno	**Edificio compreso in AT numero**	
Superficie coperta mq	465	**Numero piani FT (edificio principale)**	3
Altezza ml (edificio principale)	10	**Volume complessivo mc**	5498
Note		**Vincolo**	-

Foto 1



Foto 2



Toponomimo/via: via Monte Grappa

UTOE 4. Chiusi Scalo

Estratto CTR



Estratto Catastale



Destinazione edificio da rilievo	residenziale	**Destinazione edificio da ctr**	edificio residenziale
Epoca di costruzione	ante 1954	**Stato di conservazione**	buono
Valore storico	nessuno	**Edificio compreso in AT numero**	
Superficie coperta mq	323	**Numero piani FT (edificio principale)**	5
Altezza ml (edificio principale)	16	**Volume complessivo mc**	5308
Note	attività commerciale al piano terra	**Vincolo**	-

Foto 1



Foto 2



Toponomimo/via: via Monte Grappa

UTOE 4. Chiusi Scalo

Estratto CTR



Estratto Catastale

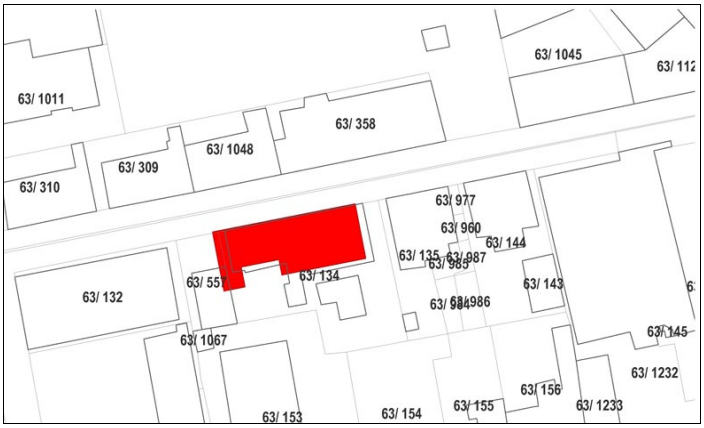

Destinazione edificio da rilievo	residenziale	**Destinazione edificio da ctr**	edificio residenziale
Epoca di costruzione	ante 1954	**Stato di conservazione**	buono
Valore storico	nessuno	**Edificio compreso in AT numero**	
Superficie coperta mq	230	**Numero piani FT (edificio principale)**	2
Altezza ml (edificio principale)	7	**Volume complessivo mc**	1621
Note		**Vincolo**	-

Foto 1



Foto 2



Toponomimo/via:	via Monte Grappa	**UTOE**	4. Chiusi Scalo

Estratto CTR



Estratto Catastale

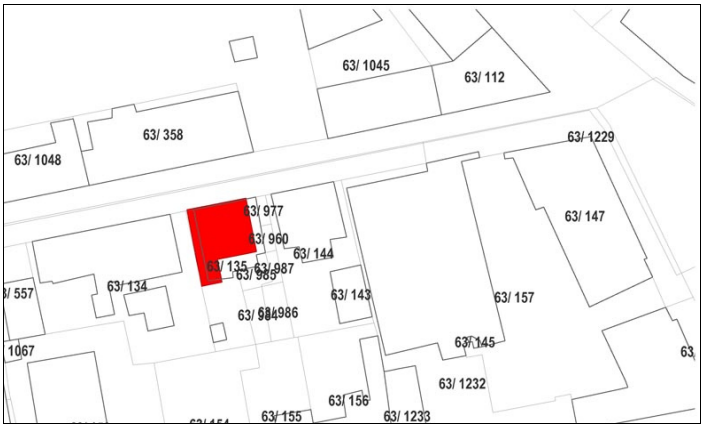

Destinazione edificio da rilievo	residenziale	**Destinazione edificio da ctr**	edificio residenziale
Epoca di costruzione	ante 1954	**Stato di conservazione**	buono
Valore storico	nessuno	**Edificio compreso in AT numero**	
Superficie coperta mq	114	**Numero piani FT (edificio principale)**	2
Altezza ml (edificio principale)	7	**Volume complessivo mc**	849
Note		**Vincolo**	-

Foto 1



Foto 2



Toponomimo/via: via Monte Grappa

UTOE 4. Chiusi Scalo

Estratto CTR



Estratto Catastale

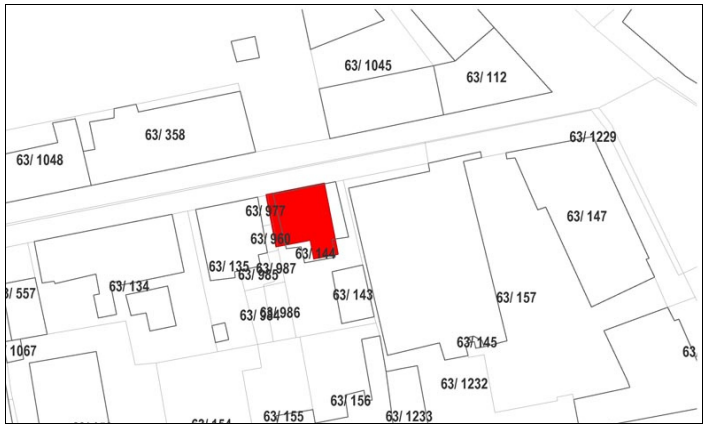

Destinazione edificio da rilievo	residenziale	**Destinazione edificio da ctr**	edificio residenziale
Epoca di costruzione	ante 1954	**Stato di conservazione**	buono
Valore storico	nessuno	**Edificio compreso in AT numero**	
Superficie coperta mq	111	**Numero piani FT (edificio principale)**	2
Altezza ml (edificio principale)	7	**Volume complessivo mc**	818
Note		**Vincolo**	-

Foto 1



Foto 2



Toponomimo/via: via Monte Grappa

UTOE 4. Chiusi Scalo

Estratto CTR

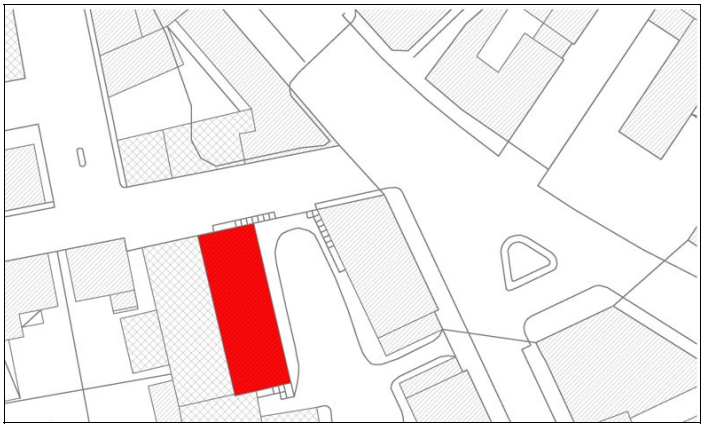

Estratto Catastale



Destinazione edificio da rilievo	residenziale	**Destinazione edificio da ctr**	edificio residenziale
Epoca di costruzione	ante 1954	**Stato di conservazione**	buono
Valore storico	nessuno	**Edificio compreso in AT numero**	
Superficie coperta mq	286	**Numero piani FT (edificio principale)**	2
Altezza ml (edificio principale)	7	**Volume complessivo mc**	2025
Note		**Vincolo**	-

Foto 1



Foto 2



Toponomimo/via:	via Da Vinci	**UTOE**	4. Chiusi Scalo

Estratto CTR



Estratto Catastale



Destinazione edificio da rilievo	residenziale	**Destinazione edificio da ctr**	edificio residenziale
Epoca di costruzione	ante 1954	**Stato di conservazione**	buono
Valore storico	nessuno	**Edificio compreso in AT numero**	
Superficie coperta mq	311	**Numero piani FT (edificio principale)**	2
Altezza ml (edificio principale)	8	**Volume complessivo mc**	3277
Note	attività commerciale al piano terra	**Vincolo**	-

Foto 1



Foto 2



Toponomimo/via:	via Da Vinci	**UTOE**	4. Chiusi Scalo

Estratto CTR

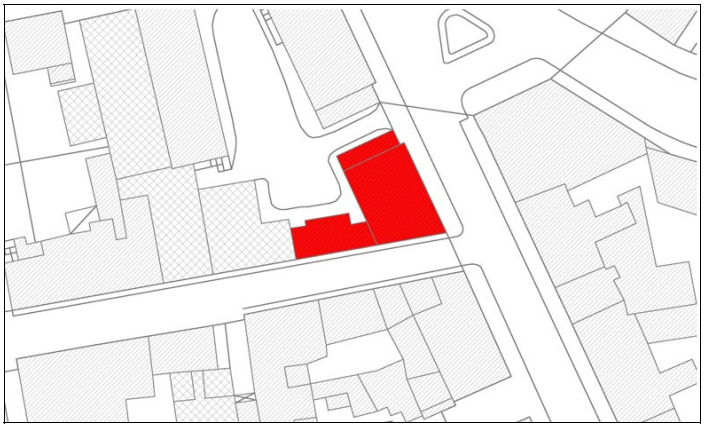

Estratto Catastale



Destinazione edificio da rilievo	residenziale	**Destinazione edificio da ctr**	edificio residenziale
Epoca di costruzione	ante 1954	**Stato di conservazione**	buono
Valore storico	nessuno	**Edificio compreso in AT numero**	
Superficie coperta mq	295	**Numero piani FT (edificio principale)**	2
Altezza ml (edificio principale)	8	**Volume complessivo mc**	2511
Note	attività commerciale al piano terra	**Vincolo**	-

Foto 1



Foto 2



Toponomimo/via: via Piave

UTOE 4. Chiusi Scalo

Estratto CTR



Estratto Catastale



Destinazione edificio da rilievo	residenziale	**Destinazione edificio da ctr**	edificio residenziale
Epoca di costruzione	ante 1954	**Stato di conservazione**	buono
Valore storico	nessuno	**Edificio compreso in AT numero**	
Superficie coperta mq	335	**Numero piani FT (edificio principale)**	2
Altezza ml (edificio principale)	8	**Volume complessivo mc**	2466
Note		**Vincolo**	-

Foto 1



Foto 2



Toponomimo/via: via Piave

UTOE 4. Chiusi Scalo

Estratto CTR



Estratto Catastale



Destinazione edificio da rilievo	residenziale	**Destinazione edificio da ctr**	edificio residenziale
Epoca di costruzione	ante 1954	**Stato di conservazione**	buono
Valore storico	nessuno	**Edificio compreso in AT numero**	
Superficie coperta mq	402	**Numero piani FT (edificio principale)**	4
Altezza ml (edificio principale)	14	**Volume complessivo mc**	5733
Note		**Vincolo**	-

Foto 1



Foto 2



Toponomimo/via: via Piave

UTOE 4. Chiusi Scalo

Estratto CTR



Estratto Catastale



Destinazione edificio da rilievo	residenziale	**Destinazione edificio da ctr**	edificio residenziale
Epoca di costruzione	ante 1954	**Stato di conservazione**	buono
Valore storico	nessuno	**Edificio compreso in AT numero**	
Superficie coperta mq	187	**Numero piani FT (edificio principale)**	3
Altezza ml (edificio principale)	10	**Volume complessivo mc**	1921
Note	attività commerciale al piano terra	**Vincolo**	-

Foto 1



Foto 2



Toponomimo/via:	via Mazzini	**UTOE**	4. Chiusi Scalo

Estratto CTR



Estratto Catastale



Destinazione edificio da rilievo	servizi	**Destinazione edificio da ctr**	casello stazione ferroviaria
Epoca di costruzione	ante 1954	**Stato di conservazione**	buono
Valore storico	nessuno	**Edificio compreso in AT numero**	
Superficie coperta mq	411	**Numero piani FT (edificio principale)**	3
Altezza ml (edificio principale)	8	**Volume complessivo mc**	2940
Note	struttura ferrioviaria	**Vincolo**	-

Foto 1



Foto 2



Toponomimo/via:	via Mazzini	**UTOE**	4. Chiusi Scalo

Estratto CTR



Estratto Catastale



Destinazione edificio da rilievo	servizi	**Destinazione edificio da ctr**	edificio produttivo
Epoca di costruzione	ante 1954	**Stato di conservazione**	buono
Valore storico	nessuno	**Edificio compreso in AT numero**	
Superficie coperta mq	283	**Numero piani FT (edificio principale)**	2
Altezza ml (edificio principale)	7	**Volume complessivo mc**	1476
Note	struttura ferrioviaria	**Vincolo**	-

Foto 1



Foto 2



Toponomimo/via: piazza Dante Alighieri

UTOE 4. Chiusi Scalo

Estratto CTR



Estratto Catastale



Destinazione edificio da rilievo	servizi	**Destinazione edificio da ctr**	casello stazione ferroviaria
Epoca di costruzione	ante 1954	**Stato di conservazione**	buono
Valore storico	storico	**Edificio compreso in AT numero**	
Superficie coperta mq	1398	**Numero piani FT (edificio principale)**	2
Altezza ml (edificio principale)	5	**Volume complessivo mc**	7068
Note	Bene di interesse storico - artistico. STAZIONE FERROVIARIA DI CHIUSI	**Vincolo**	-

Foto 1



Foto 2



Toponomimo/via:	via buonarroti	**UTOE**	4. Chiusi Scalo

Estratto CTR

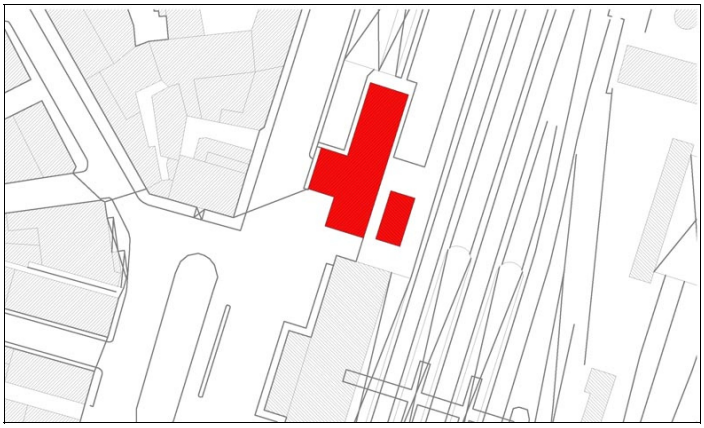

Estratto Catastale



Destinazione edificio da rilievo	servizi	**Destinazione edificio da ctr**	edificio residenziale
Epoca di costruzione	ante 1954	**Stato di conservazione**	buono
Valore storico	nessuno	**Edificio compreso in AT numero**	
Superficie coperta mq	491	**Numero piani FT (edificio principale)**	1
Altezza ml (edificio principale)	4	**Volume complessivo mc**	2976
Note		**Vincolo**	-

Foto 1



Foto 2



Toponomimo/via:	via Mazzini	**UTOE**	4. Chiusi Scalo

Estratto CTR

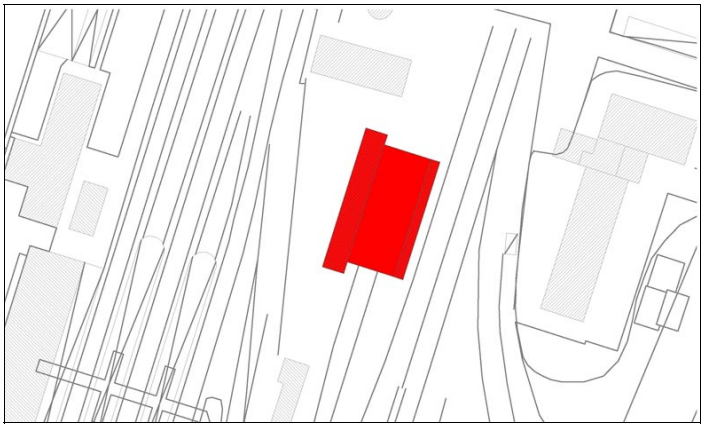

Estratto Catastale



Destinazione edificio da rilievo	servizi	**Destinazione edificio da ctr**	tettoia
Epoca di costruzione	ante 1954	**Stato di conservazione**	buono
Valore storico	nessuno	**Edificio compreso in AT numero**	
Superficie coperta mq	605	**Numero piani FT (edificio principale)**	3
Altezza ml (edificio principale)	8	**Volume complessivo mc**	4336
Note	Bene di interesse storico - artistico. IMMOBILE FERROVIE	**Vincolo**	-

Foto 1



Foto 2



Toponomimo/via:	via Mazzini	**UTOE**	4. Chiusi Scalo

Estratto CTR



Estratto Catastale



Destinazione edificio da rilievo	servizi	**Destinazione edificio da ctr**	edificio residenziale
Epoca di costruzione	ante 1954	**Stato di conservazione**	buono
Valore storico	nessuno	**Edificio compreso in AT numero**	
Superficie coperta mq	211	**Numero piani FT (edificio principale)**	1
Altezza ml (edificio principale)	4	**Volume complessivo mc**	883
Note	Bene di interesse storico - artistico. IMMOBILI FERROVIE	**Vincolo**	-

Foto 1



Foto 2



Toponomimo/via:	via della Chianetta	**UTOE**	4. Chiusi Scalo

Estratto CTR

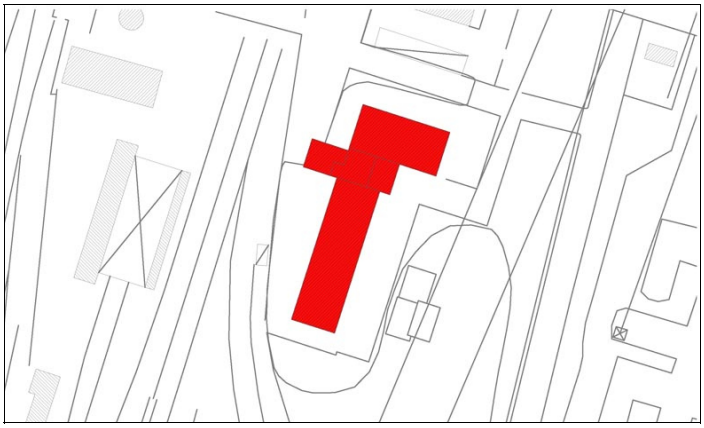

Estratto Catastale

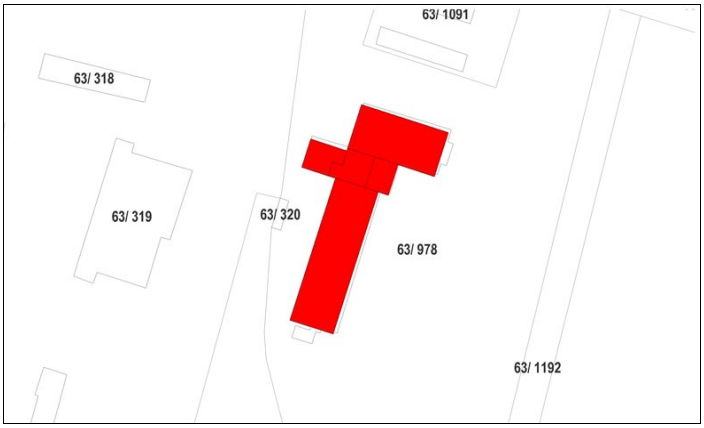

Destinazione edificio da rilievo	residenziale	**Destinazione edificio da ctr**	edificio residenziale
Epoca di costruzione	ante 1954	**Stato di conservazione**	buono
Valore storico	nessuno	**Edificio compreso in AT numero**	
Superficie coperta mq	795	**Numero piani FT (edificio principale)**	4
Altezza ml (edificio principale)	14	**Volume complessivo mc**	10376
Note		**Vincolo**	-

Foto 1



Foto 2



Toponomimo/via:	via Cassia Aurelia I	**UTOE**	4. Chiusi Scalo

Estratto CTR



Estratto Catastale



Destinazione edificio da rilievo	residenziale	**Destinazione edificio da ctr**	edificio residenziale
Epoca di costruzione	ante 1954	**Stato di conservazione**	buono
Valore storico	nessuno	**Edificio compreso in AT numero**	
Superficie coperta mq	206	**Numero piani FT (edificio principale)**	4
Altezza ml (edificio principale)	15	**Volume complessivo mc**	3095
Note		**Vincolo**	-

Foto 1



Foto 2



Toponomimo/via:	via Cassia Aurelia I	**UTOE**	4. Chiusi Scalo

Estratto CTR



Estratto Catastale



Destinazione edificio da rilievo	residenziale	**Destinazione edificio da ctr**	edificio residenziale
Epoca di costruzione	ante 1954	**Stato di conservazione**	buono
Valore storico	nessuno	**Edificio compreso in AT numero**	
Superficie coperta mq	645	**Numero piani FT (edificio principale)**	3
Altezza ml (edificio principale)	11	**Volume complessivo mc**	7708
Note		**Vincolo**	-

Foto 1



Foto 2



Toponomimo/via:	via Buonarroti	**UTOE**	4. Chiusi Scalo

Estratto CTR

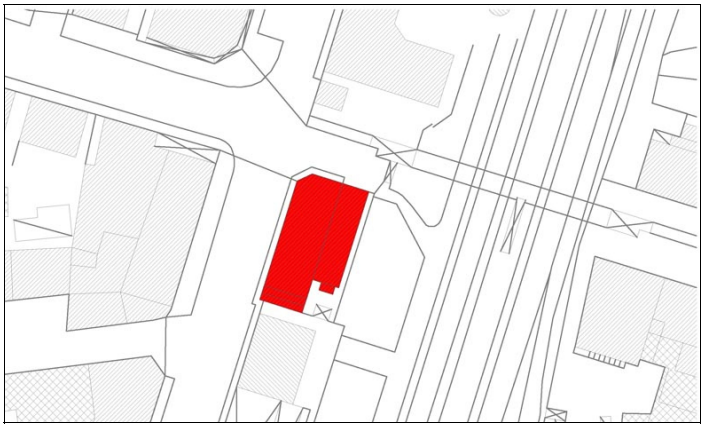

Estratto Catastale



Destinazione edificio da rilievo	residenziale	**Destinazione edificio da ctr**	edificio residenziale
Epoca di costruzione	ante 1954	**Stato di conservazione**	buono
Valore storico	nessuno	**Edificio compreso in AT numero**	
Superficie coperta mq	308	**Numero piani FT (edificio principale)**	3
Altezza ml (edificio principale)	10	**Volume complessivo mc**	2821
Note	attività commerciale al piano terra	**Vincolo**	-

Foto 1



Foto 2



Toponomimo/via: via Buonarroti

UTOE 4. Chiusi Scalo

Estratto CTR



Estratto Catastale



Destinazione edificio da rilievo	servizi	**Destinazione edificio da ctr**	casello stazione ferroviaria
Epoca di costruzione	ante 1954	**Stato di conservazione**	buono
Valore storico	nessuno	**Edificio compreso in AT numero**	
Superficie coperta mq	160	**Numero piani FT (edificio principale)**	1
Altezza ml (edificio principale)	4	**Volume complessivo mc**	846
Note	struttura ferroviaria	**Vincolo**	-

Foto 1



Foto 2



Toponomimo/via:	via da Vinci	**UTOE**	4. Chiusi Scalo

Estratto CTR

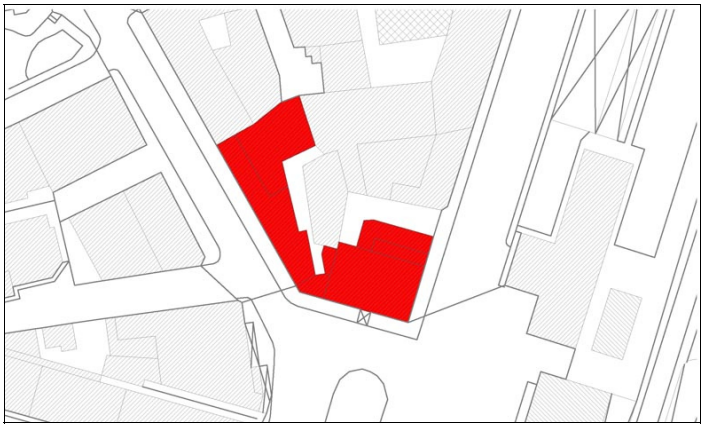

Estratto Catastale



Destinazione edificio da rilievo	commerciale	**Destinazione edificio da ctr**	edificio residenziale
Epoca di costruzione	ante 1954	**Stato di conservazione**	buono
Valore storico	nessuno	**Edificio compreso in AT numero**	
Superficie coperta mq	587	**Numero piani FT (edificio principale)**	5
Altezza ml (edificio principale)	16	**Volume complessivo mc**	8454
Note		**Vincolo**	-

Foto 1



Foto 2



Toponomimo/via:	via Buonarroti	**UTOE**	4. Chiusi Scalo

Estratto CTR

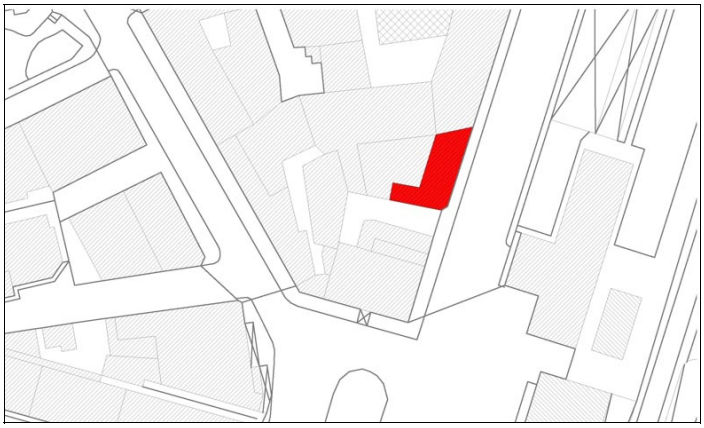

Estratto Catastale



Destinazione edificio da rilievo	residenziale	**Destinazione edificio da ctr**	edificio residenziale
Epoca di costruzione	ante 1954	**Stato di conservazione**	buono
Valore storico	nessuno	**Edificio compreso in AT numero**	
Superficie coperta mq	108	**Numero piani FT (edificio principale)**	3
Altezza ml (edificio principale)	10	**Volume complessivo mc**	1564
Note	attività commerciale al piano terra	**Vincolo**	-

Foto 1



Foto 2



Toponomimo/via:	via Buonarroti	**UTOE**	4. Chiusi Scalo

Estratto CTR

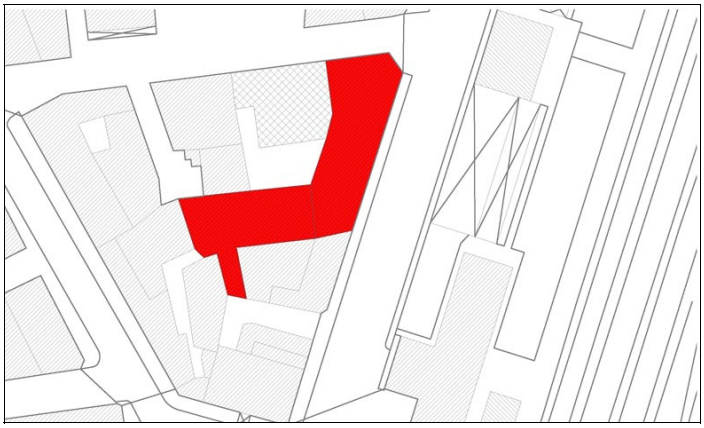

Estratto Catastale



Destinazione edificio da rilievo	residenziale	**Destinazione edificio da ctr**	edificio residenziale
Epoca di costruzione	ante 1954	**Stato di conservazione**	buono
Valore storico	nessuno	**Edificio compreso in AT numero**	
Superficie coperta mq	636	**Numero piani FT (edificio principale)**	4
Altezza ml (edificio principale)	15	**Volume complessivo mc**	8213
Note	attività commerciale al piano terra	**Vincolo**	-

Foto 1



Foto 2



Toponomimo/via: via Pasubio

UTOE 4. Chiusi Scalo

Estratto CTR

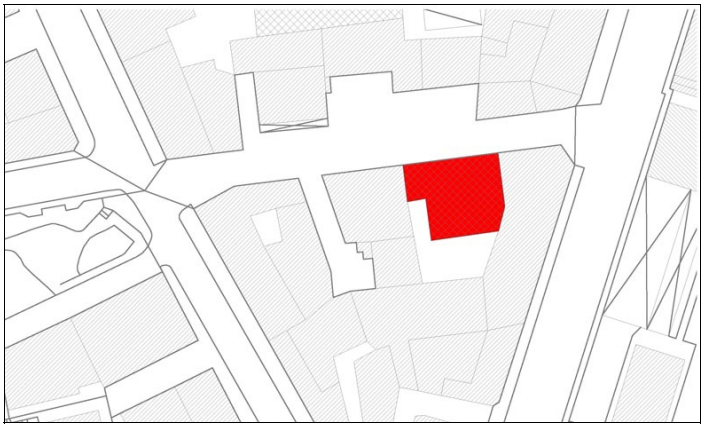

Estratto Catastale



Destinazione edificio da rilievo	commerciale	**Destinazione edificio da ctr**	edificio produttivo
Epoca di costruzione	ante 1954	**Stato di conservazione**	buono
Valore storico	nessuno	**Edificio compreso in AT numero**	
Superficie coperta mq	231	**Numero piani FT (edificio principale)**	1
Altezza ml (edificio principale)	4	**Volume complessivo mc**	1045
Note		**Vincolo**	-

Foto 1



Foto 2



Toponomimo/via:	via Pasubio	**UTOE**	4. Chiusi Scalo

Estratto CTR

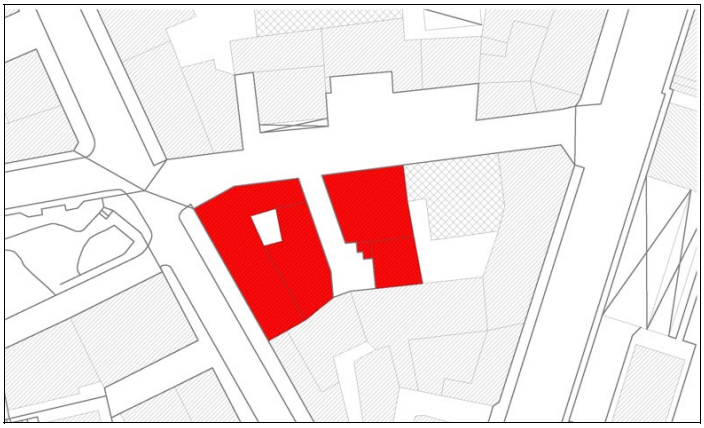

Estratto Catastale



Destinazione edificio da rilievo	residenziale	**Destinazione edificio da ctr**	edificio residenziale
Epoca di costruzione	ante 1954	**Stato di conservazione**	buono
Valore storico	nessuno	**Edificio compreso in AT numero**	
Superficie coperta mq	728	**Numero piani FT (edificio principale)**	3
Altezza ml (edificio principale)	9	**Volume complessivo mc**	5747
Note	attività commerciale al piano terra	**Vincolo**	-

Foto 1



Foto 2



Toponomimo/via: via Piave

UTOE 4. Chiusi Scalo

Estratto CTR



Estratto Catastale



Destinazione edificio da rilievo	residenziale	**Destinazione edificio da ctr**	edificio residenziale
Epoca di costruzione	ante 1954	**Stato di conservazione**	buono
Valore storico	nessuno	**Edificio compreso in AT numero**	
Superficie coperta mq	156	**Numero piani FT (edificio principale)**	4
Altezza ml (edificio principale)	13	**Volume complessivo mc**	1863
Note		**Vincolo**	-

Foto 1



Foto 2



SCHEDATURA PATRIMONIO EDILIZIO - CENTRI ABITATI *Scheda Numero:* **04 . 145**

Toponomimo/via: via Piave

UTOE 4. Chiusi Scalo

Estratto CTR

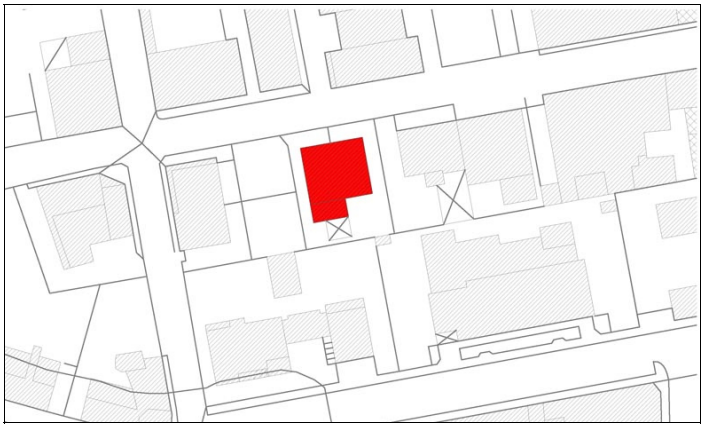

Estratto Catastale



Destinazione edificio da rilievo	residenziale	**Destinazione edificio da ctr**	edificio residenziale
Epoca di costruzione	ante 1954	**Stato di conservazione**	buono
Valore storico	nessuno	**Edificio compreso in AT numero**	
Superficie coperta mq	149	**Numero piani FT (edificio principale)**	2
Altezza ml (edificio principale)	6	**Volume complessivo mc**	803
Note		**Vincolo**	-

Foto 1



Foto 2



Toponomimo/via: via Piave

UTOE 4. Chiusi Scalo

Estratto CTR

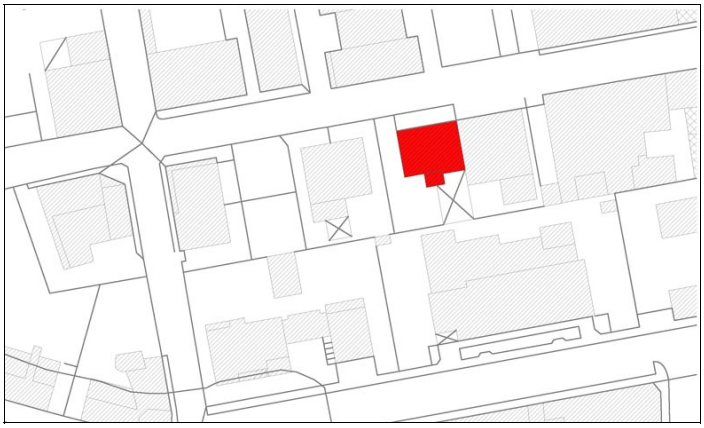

Estratto Catastale



Destinazione edificio da rilievo	residenziale	**Destinazione edificio da ctr**	edificio residenziale
Epoca di costruzione	ante 1954	**Stato di conservazione**	buono
Valore storico	nessuno	**Edificio compreso in AT numero**	
Superficie coperta mq	112	**Numero piani FT (edificio principale)**	3
Altezza ml (edificio principale)	10	**Volume complessivo mc**	1160
Note		**Vincolo**	-

Foto 1



Foto 2



Toponomimo/via: via Piave

UTOE 4. Chiusi Scalo

Estratto CTR

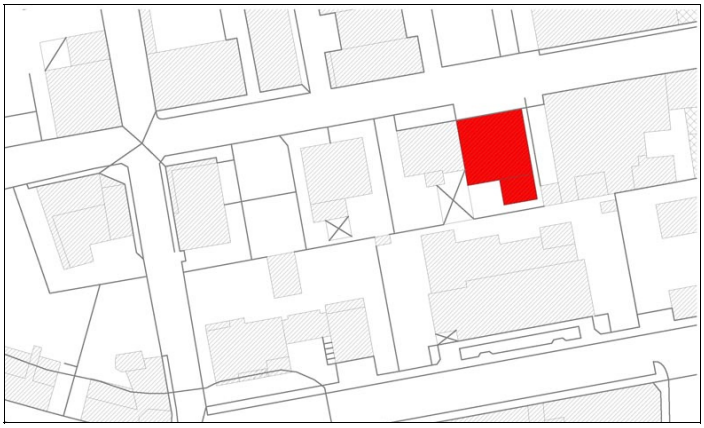

Estratto Catastale



Destinazione edificio da rilievo	residenziale	**Destinazione edificio da ctr**	edificio residenziale
Epoca di costruzione	ante 1954	**Stato di conservazione**	buono
Valore storico	nessuno	**Edificio compreso in AT numero**	
Superficie coperta mq	185	**Numero piani FT (edificio principale)**	2
Altezza ml (edificio principale)	8	**Volume complessivo mc**	1462
Note		**Vincolo**	-

Foto 1



Foto 2



Toponomimo/via: via Piave

UTOE 4. Chiusi Scalo

Estratto CTR

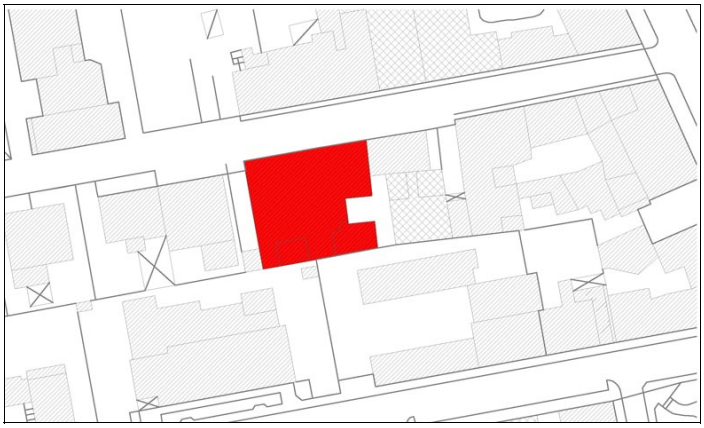

Estratto Catastale



Destinazione edificio da rilievo	residenziale	**Destinazione edificio da ctr**	edificio residenziale
Epoca di costruzione	ante 1954	**Stato di conservazione**	buono
Valore storico	nessuno	**Edificio compreso in AT numero**	
Superficie coperta mq	440	**Numero piani FT (edificio principale)**	3
Altezza ml (edificio principale)	8	**Volume complessivo mc**	3113
Note		**Vincolo**	-

Foto 1



Foto 2



Toponomimo/via: via Piave

UTOE 4. Chiusi Scalo

Estratto CTR



Estratto Catastale



Destinazione edificio da rilievo	residenziale	**Destinazione edificio da ctr**	edificio residenziale
Epoca di costruzione	ante 1954	**Stato di conservazione**	buono
Valore storico	nessuno	**Edificio compreso in AT numero**	
Superficie coperta mq	248	**Numero piani FT (edificio principale)**	2
Altezza ml (edificio principale)	7	**Volume complessivo mc**	1495
Note		**Vincolo**	-

Foto 1



Foto 2



Toponomimo/via: via Piave

UTOE 4. Chiusi Scalo

Estratto CTR

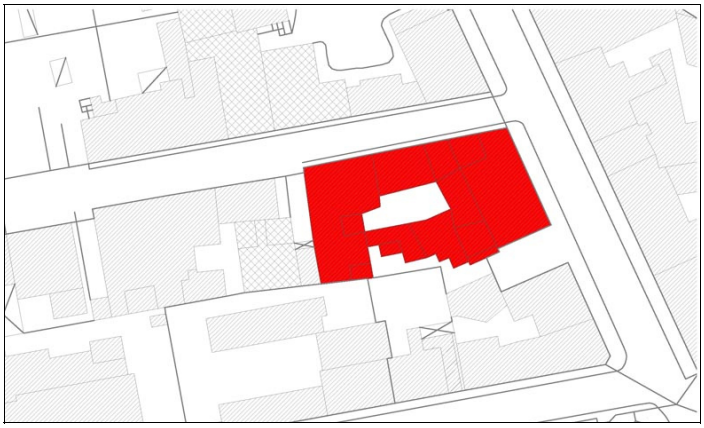

Estratto Catastale



Destinazione edificio da rilievo	residenziale	**Destinazione edificio da ctr**	edificio residenziale
Epoca di costruzione	ante 1954	**Stato di conservazione**	buono
Valore storico	nessuno	**Edificio compreso in AT numero**	
Superficie coperta mq	812	**Numero piani FT (edificio principale)**	2
Altezza ml (edificio principale)	8	**Volume complessivo mc**	690
Note	attività commerciale al piano terra	**Vincolo**	-

Foto 1



Foto 2



Toponomimo/via: via Isonzo

UTOE 4. Chiusi Scalo

Estratto CTR

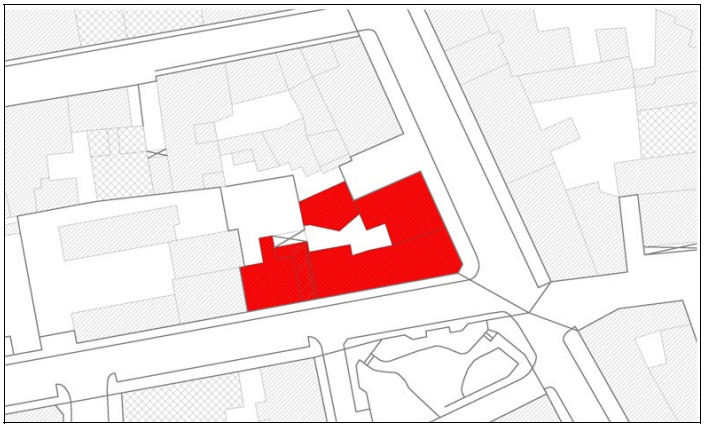

Estratto Catastale



Destinazione edificio da rilievo	residenziale	**Destinazione edificio da ctr**	edificio residenziale
Epoca di costruzione	ante 1954	**Stato di conservazione**	buono
Valore storico	nessuno	**Edificio compreso in AT numero**	
Superficie coperta mq	562	**Numero piani FT (edificio principale)**	3
Altezza ml (edificio principale)	11	**Volume complessivo mc**	6529
Note	attività commerciale al piano terra	**Vincolo**	-

Foto 1



Foto 2



Toponomimo/via:	via Isonzo	**UTOE**	4. Chiusi Scalo

Estratto CTR

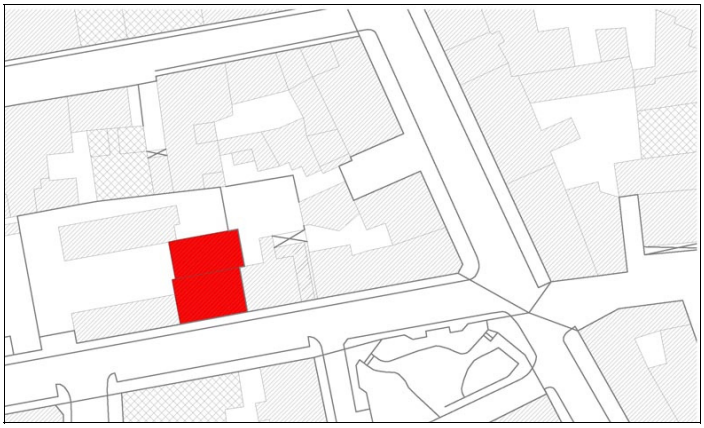

Estratto Catastale

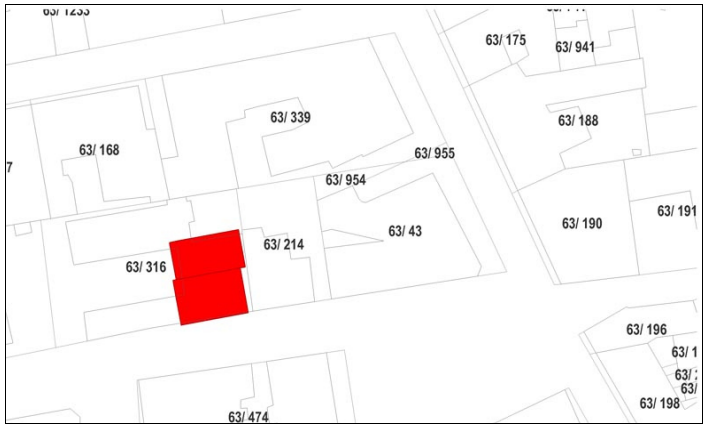

Destinazione edificio da rilievo	residenziale	**Destinazione edificio da ctr**	edificio residenziale
Epoca di costruzione	ante 1954	**Stato di conservazione**	buono
Valore storico	nessuno	**Edificio compreso in AT numero**	
Superficie coperta mq	203	**Numero piani FT (edificio principale)**	2
Altezza ml (edificio principale)	8	**Volume complessivo mc**	1275
Note		**Vincolo**	-

Foto 1



Foto 2



Toponomimo/via:	via Isonzo	**UTOE**	4. Chiusi Scalo

Estratto CTR



Estratto Catastale



Destinazione edificio da rilievo	residenziale	**Destinazione edificio da ctr**	edificio residenziale
Epoca di costruzione	ante 1954	**Stato di conservazione**	buono
Valore storico	nessuno	**Edificio compreso in AT numero**	
Superficie coperta mq	143	**Numero piani FT (edificio principale)**	3
Altezza ml (edificio principale)	8	**Volume complessivo mc**	1191
Note		**Vincolo**	-

Foto 1



Foto 2



Toponomimo/via: via Isonzo

UTOE 4. Chiusi Scalo

Estratto CTR



Estratto Catastale



Destinazione edificio da rilievo	residenziale	**Destinazione edificio da ctr**	edificio residenziale
Epoca di costruzione	ante 1954	**Stato di conservazione**	buono
Valore storico	nessuno	**Edificio compreso in AT numero**	
Superficie coperta mq	534	**Numero piani FT (edificio principale)**	2
Altezza ml (edificio principale)	8	**Volume complessivo mc**	3863
Note	attività commerciale al piano terra	**Vincolo**	-

Foto 1



Foto 2



Toponomimo/via: via Isonzo

UTOE 4. Chiusi Scalo

Estratto CTR

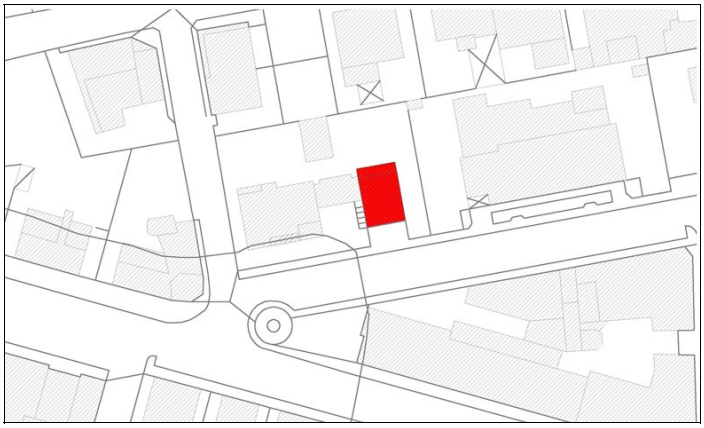

Estratto Catastale



Destinazione edificio da rilievo	residenziale	**Destinazione edificio da ctr**	edificio residenziale
Epoca di costruzione	ante 1954	**Stato di conservazione**	buono
Valore storico	nessuno	**Edificio compreso in AT numero**	
Superficie coperta mq	81	**Numero piani FT (edificio principale)**	2
Altezza ml (edificio principale)	7	**Volume complessivo mc**	554
Note		**Vincolo**	-

Foto 1



Foto 2



Toponomimo/via: via Isonzo

UTOE 4. Chiusi Scalo

Estratto CTR

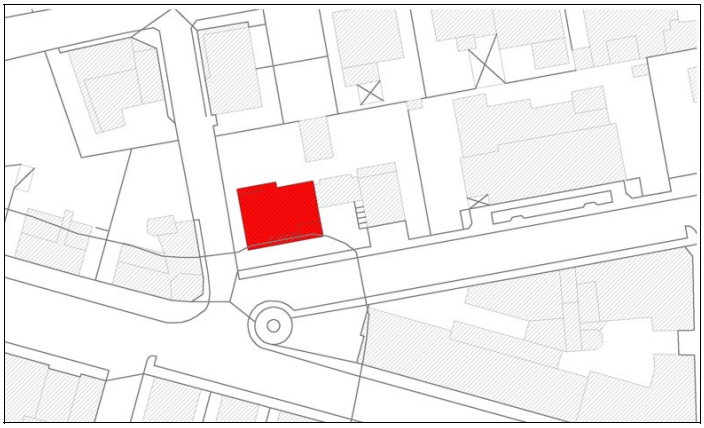

Estratto Catastale



Destinazione edificio da rilievo	residenziale	**Destinazione edificio da ctr**	edificio residenziale
Epoca di costruzione	ante 1954	**Stato di conservazione**	buono
Valore storico	nessuno	**Edificio compreso in AT numero**	
Superficie coperta mq	159	**Numero piani FT (edificio principale)**	3
Altezza ml (edificio principale)	12	**Volume complessivo mc**	1830
Note		**Vincolo**	-

Foto 1



Foto 2



Toponomimo/via: via Pasubio

UTOE 4. Chiusi Scalo

Estratto CTR

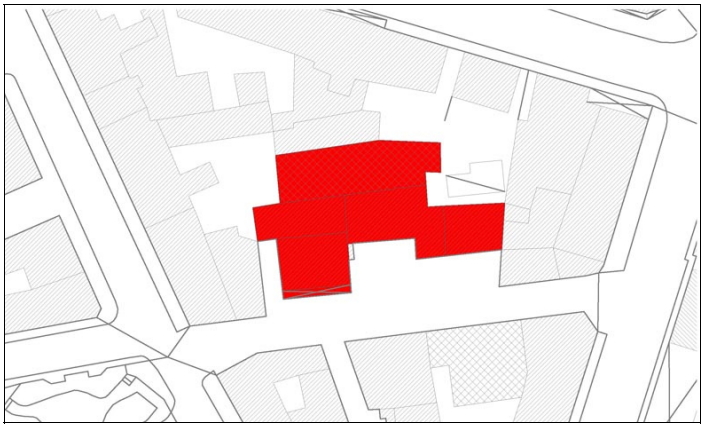

Estratto Catastale



Destinazione edificio da rilievo	residenziale	**Destinazione edificio da ctr**	edificio residenziale
Epoca di costruzione	ante 1954	**Stato di conservazione**	buono
Valore storico	nessuno	**Edificio compreso in AT numero**	
Superficie coperta mq	816	**Numero piani FT (edificio principale)**	5
Altezza ml (edificio principale)	15	**Volume complessivo mc**	8790
Note	attività commerciale al piano terra	**Vincolo**	-

Foto 1



Foto 2



Toponomimo/via: via da Vinci

UTOE 4. Chiusi Scalo

Estratto CTR

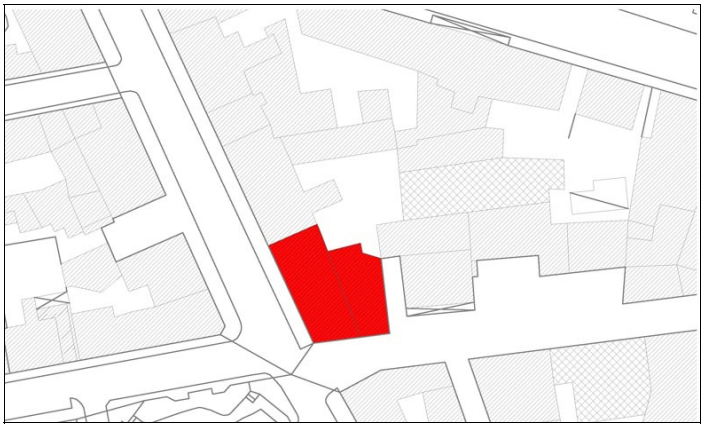

Estratto Catastale



Destinazione edificio da rilievo	residenziale	**Destinazione edificio da ctr**	edificio residenziale
Epoca di costruzione	ante 1954	**Stato di conservazione**	buono
Valore storico	nessuno	**Edificio compreso in AT numero**	
Superficie coperta mq	324	**Numero piani FT (edificio principale)**	3
Altezza ml (edificio principale)	11	**Volume complessivo mc**	2811
Note	attività commerciale al piano terra	**Vincolo**	-

Foto 1



Foto 2



Toponomimo/via: via da Vinci

UTOE 4. Chiusi Scalo

Estratto CTR

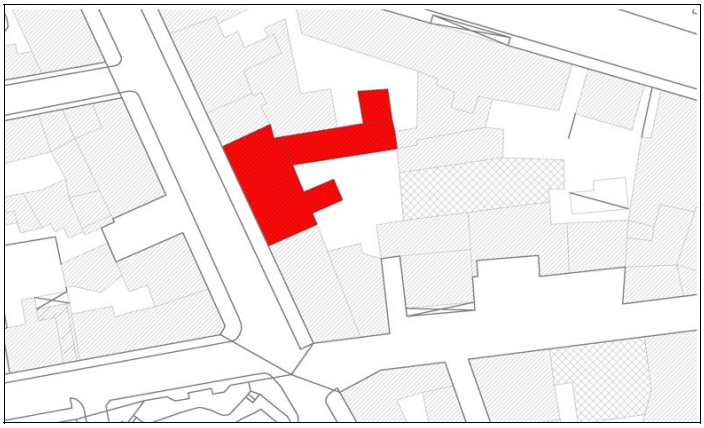

Estratto Catastale



Destinazione edificio da rilievo	residenziale	**Destinazione edificio da ctr**	edificio residenziale
Epoca di costruzione	ante 1954	**Stato di conservazione**	buono
Valore storico	nessuno	**Edificio compreso in AT numero**	
Superficie coperta mq	385	**Numero piani FT (edificio principale)**	3
Altezza ml (edificio principale)	11	**Volume complessivo mc**	4887
Note	attività commerciale al piano terra	**Vincolo**	-

Foto 1



Foto 2



Toponomimo/via:	via Cassia Aurelia I	**UTOE**	4. Chiusi Scalo

Estratto CTR

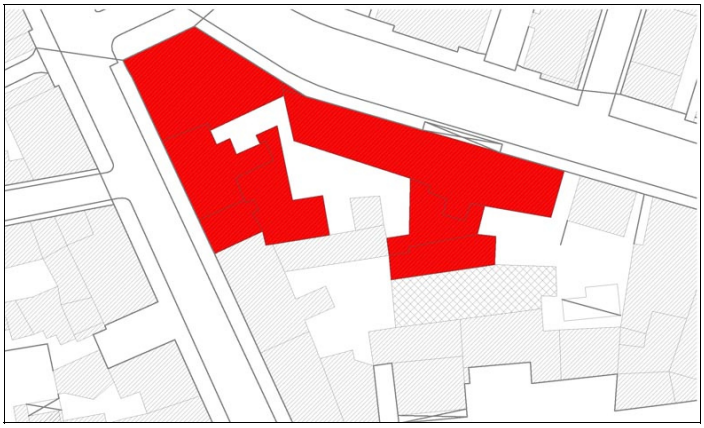

Estratto Catastale



Destinazione edificio da rilievo	residenziale	**Destinazione edificio da ctr**	edificio residenziale
Epoca di costruzione	ante 1954	**Stato di conservazione**	buono
Valore storico	nessuno	**Edificio compreso in AT numero**	
Superficie coperta mq	1554	**Numero piani FT (edificio principale)**	3
Altezza ml (edificio principale)	11	**Volume complessivo mc**	16431
Note	attività commerciale al piano terra	**Vincolo**	-

Foto 1



Foto 2



Toponomimo/via:	via Cassia Aurelia I	**UTOE**	4. Chiusi Scalo

Estratto CTR

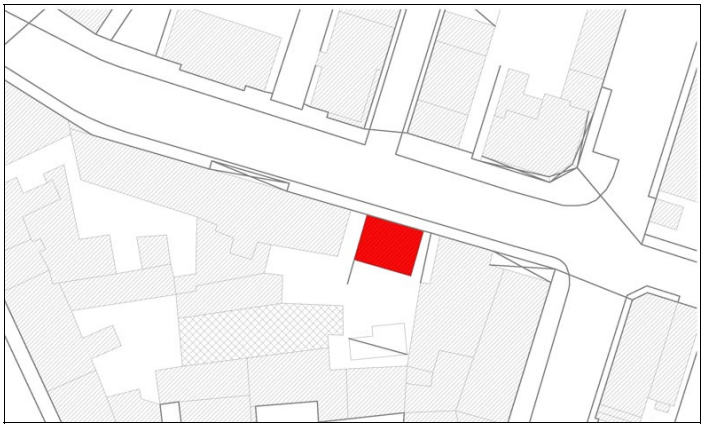

Estratto Catastale



Destinazione edificio da rilievo	residenziale	**Destinazione edificio da ctr**	edificio residenziale
Epoca di costruzione	ante 1954	**Stato di conservazione**	buono
Valore storico	nessuno	**Edificio compreso in AT numero**	
Superficie coperta mq	96	**Numero piani FT (edificio principale)**	2
Altezza ml (edificio principale)	8	**Volume complessivo mc**	759
Note	attività commerciale al piano terra	**Vincolo**	-

Foto 1



Foto 2



Toponomimo/via:	via Buonarroti	**UTOE**	4. Chiusi Scalo

Estratto CTR

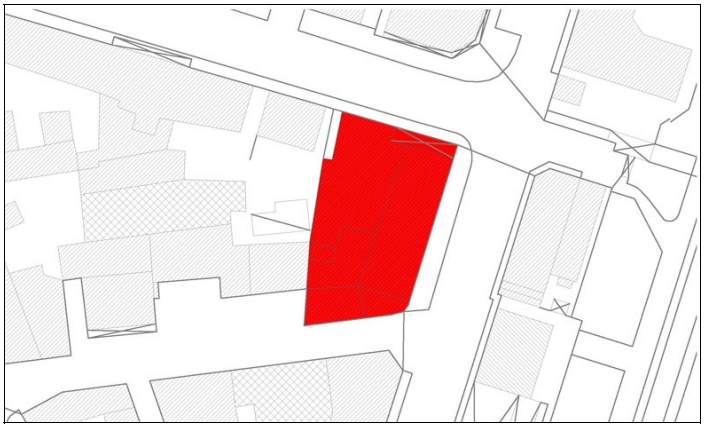

Estratto Catastale



Destinazione edificio da rilievo	residenziale	**Destinazione edificio da ctr**	edificio residenziale
Epoca di costruzione	ante 1954	**Stato di conservazione**	buono
Valore storico	nessuno	**Edificio compreso in AT numero**	
Superficie coperta mq	790	**Numero piani FT (edificio principale)**	3
Altezza ml (edificio principale)	11	**Volume complessivo mc**	6931
Note	attività commerciale al piano terra	**Vincolo**	-

Foto 1



Foto 2



Toponomimo/via:	via Manzoni	**UTOE**	4. Chiusi Scalo

Estratto CTR

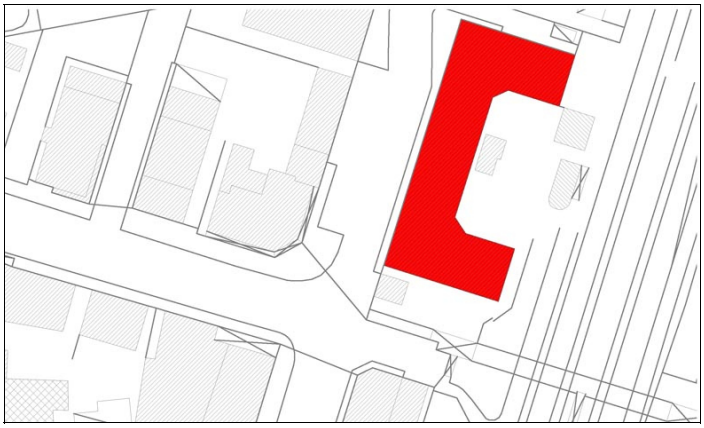

Estratto Catastale

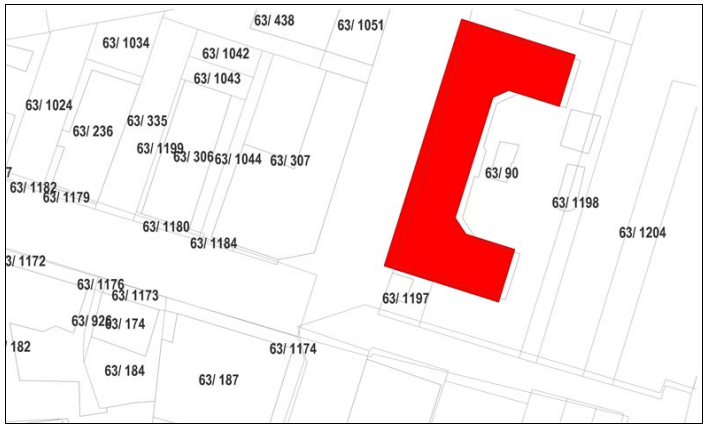

Destinazione edificio da rilievo	servizi	**Destinazione edificio da ctr**	edificio residenziale
Epoca di costruzione	ante 1954	**Stato di conservazione**	buono
Valore storico	nessuno	**Edificio compreso in AT numero**	Ex dormitorio FFSS
Superficie coperta mq	744	**Numero piani FT (edificio principale)**	3
Altezza ml (edificio principale)	11	**Volume complessivo mc**	9404
Note	Bene di interesse storico - artistico. DORMITORIO FERROVIA	**Vincolo**	-

Foto 1



Foto 2



Toponomimo/via: via Cassia Aurelia I

UTOE 4. Chiusi Scalo

Estratto CTR

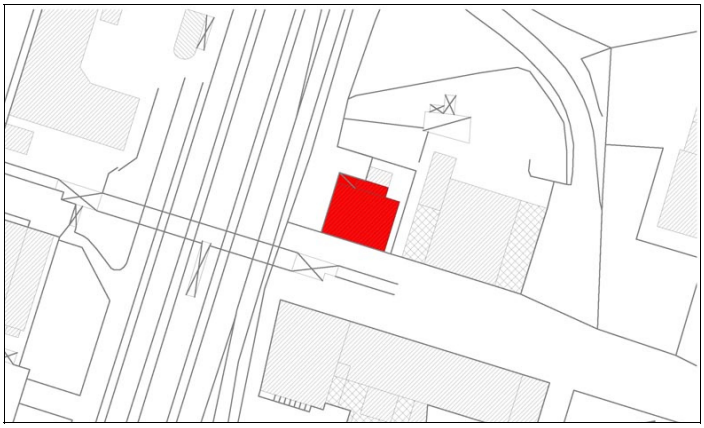

Estratto Catastale



Destinazione edificio da rilievo	residenziale
Epoca di costruzione	ante 1954
Valore storico	nessuno
Superficie coperta mq	140
Altezza ml (edificio principale)	11
Note	

Destinazione edificio da ctr	edificio residenziale
Stato di conservazione	buono
Edificio compreso in AT numero	
Numero piani FT (edificio principale)	3
Volume complessivo mc	1535
Vincolo	-

Foto 1



Foto 2



Toponomimo/via:	via Cassia Aurelia I	**UTOE**	4. Chiusi Scalo

Estratto CTR



Estratto Catastale



Destinazione edificio da rilievo	residenziale	**Destinazione edificio da ctr**	edificio residenziale
Epoca di costruzione	ante 1954	**Stato di conservazione**	mediocre
Valore storico	nessuno	**Edificio compreso in AT numero**	
Superficie coperta mq	410	**Numero piani FT (edificio principale)**	3
Altezza ml (edificio principale)	11	**Volume complessivo mc**	3783
Note		**Vincolo**	-

Foto 1



Foto 2



Toponomimo/via:	via Fagiuoli	**UTOE**	4. Chiusi Scalo

Estratto CTR

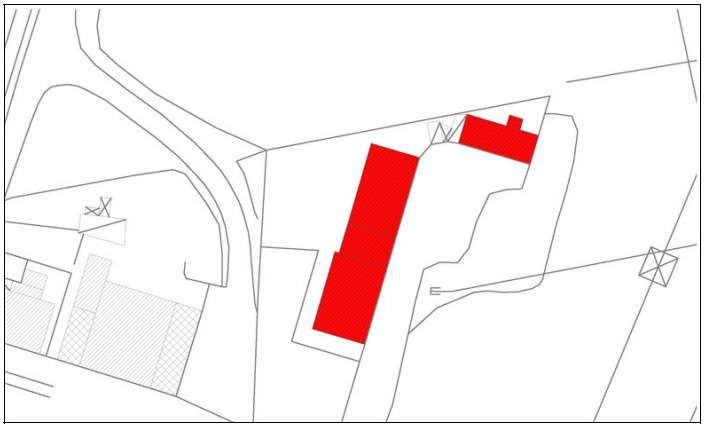

Estratto Catastale



Destinazione edificio da rilievo	residenziale	**Destinazione edificio da ctr**	edificio residenziale
Epoca di costruzione	ante 1954	**Stato di conservazione**	buono
Valore storico	nessuno	**Edificio compreso in AT numero**	
Superficie coperta mq	440	**Numero piani FT (edificio principale)**	2
Altezza ml (edificio principale)	7	**Volume complessivo mc**	2778
Note		**Vincolo**	-

Foto 1



Foto 2



Toponomimo/via: via Manzoni

UTOE 4. Chiusi Scalo

Estratto CTR



Estratto Catastale



Destinazione edificio da rilievo	residenziale	**Destinazione edificio da ctr**	edificio residenziale
Epoca di costruzione	ante 1954	**Stato di conservazione**	buono
Valore storico	nessuno	**Edificio compreso in AT numero**	
Superficie coperta mq	780	**Numero piani FT (edificio principale)**	5
Altezza ml (edificio principale)	15	**Volume complessivo mc**	11311
Note		**Vincolo**	-

Foto 1



Foto 2



Toponomimo/via:	via Manzoni	**UTOE**	4. Chiusi Scalo

Estratto CTR



Estratto Catastale



Destinazione edificio da rilievo	produttivo	**Destinazione edificio da ctr**	edificio produttivo
Epoca di costruzione	1971-1993	**Stato di conservazione**	buono
Valore storico	nessuno	**Edificio compreso in AT numero**	
Superficie coperta mq	918	**Numero piani FT (edificio principale)**	2
Altezza ml (edificio principale)	5	**Volume complessivo mc**	4299
Note		**Vincolo**	-

Foto 1



Foto 2



Toponomimo/via: via Manzoni

UTOE 4. Chiusi Scalo

Estratto CTR



Estratto Catastale



Destinazione edificio da rilievo	residenziale
Epoca di costruzione	1955-1970
Valore storico	nessuno
Superficie coperta mq	152
Altezza ml (edificio principale)	15
Note	

Destinazione edificio da ctr	edificio residenziale
Stato di conservazione	buono
Edificio compreso in AT numero	
Numero piani FT (edificio principale)	5
Volume complessivo mc	1948
Vincolo	-

Foto 1



Foto 2



Toponomimo/via: via Manzoni

UTOE 4. Chiusi Scalo

Estratto CTR



Estratto Catastale



Destinazione edificio da rilievo	residenziale	**Destinazione edificio da ctr**	edificio residenziale
Epoca di costruzione	ante 1954	**Stato di conservazione**	buono
Valore storico	nessuno	**Edificio compreso in AT numero**	
Superficie coperta mq	99	**Numero piani FT (edificio principale)**	2
Altezza ml (edificio principale)	7	**Volume complessivo mc**	728
Note		**Vincolo**	-

Foto 1



Foto 2



Toponomimo/via:	via Torricelli Evangelista	**UTOE**	4. Chiusi Scalo

Estratto CTR



Estratto Catastale



Destinazione edificio da rilievo	residenziale	**Destinazione edificio da ctr**	edificio residenziale
Epoca di costruzione	1971-1993	**Stato di conservazione**	buono
Valore storico	nessuno	**Edificio compreso in AT numero**	
Superficie coperta mq	309	**Numero piani FT (edificio principale)**	4
Altezza ml (edificio principale)	13	**Volume complessivo mc**	4074
Note		**Vincolo**	-

Foto 1



Foto 2



Toponomimo/via: via Torricelli Evangelista

UTOE 4. Chiusi Scalo

Estratto CTR

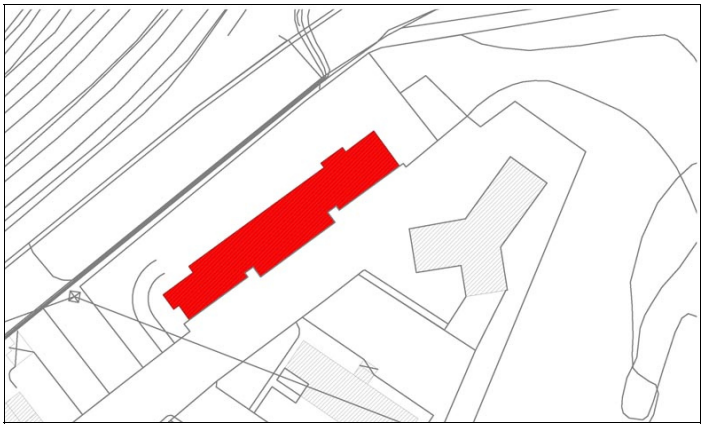

Estratto Catastale



Destinazione edificio da rilievo	residenziale	**Destinazione edificio da ctr**	edificio residenziale
Epoca di costruzione	1971-1993	**Stato di conservazione**	buono
Valore storico	nessuno	**Edificio compreso in AT numero**	
Superficie coperta mq	445	**Numero piani FT (edificio principale)**	4
Altezza ml (edificio principale)	12	**Volume complessivo mc**	5557
Note		**Vincolo**	-

Foto 1



Foto 2



Toponomimo/via: via Redi

UTOE 4. Chiusi Scalo

Estratto CTR

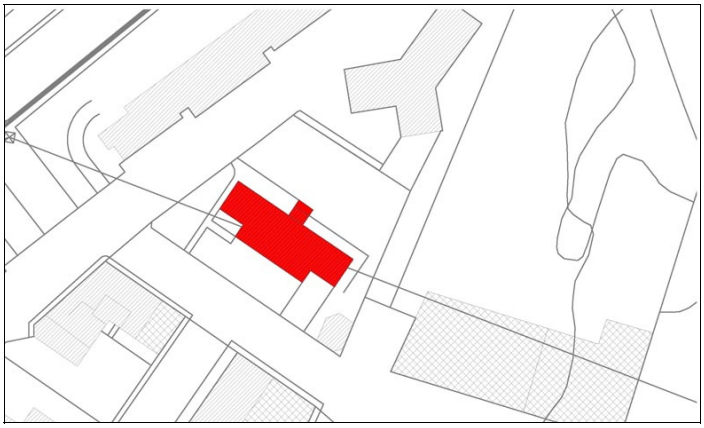

Estratto Catastale



Destinazione edificio da rilievo	residenziale	**Destinazione edificio da ctr**	edificio residenziale
Epoca di costruzione	1955-1970	**Stato di conservazione**	buono
Valore storico	nessuno	**Edificio compreso in AT numero**	
Superficie coperta mq	227	**Numero piani FT (edificio principale)**	2
Altezza ml (edificio principale)	7	**Volume complessivo mc**	1635
Note		**Vincolo**	-

Foto 1



Foto 2



Toponomimo/via:	via Torricelli Evangelista	**UTOE**	4. Chiusi Scalo

Estratto CTR

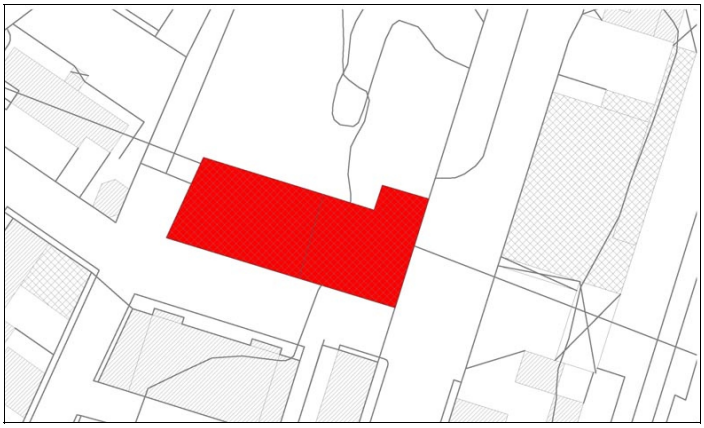

Estratto Catastale



Destinazione edificio da rilievo	produttivo	**Destinazione edificio da ctr**	edificio produttivo
Epoca di costruzione	1971-1993	**Stato di conservazione**	buono
Valore storico	nessuno	**Edificio compreso in AT numero**	028
Superficie coperta mq	809	**Numero piani FT (edificio principale)**	2
Altezza ml (edificio principale)	6	**Volume complessivo mc**	4091
Note		**Vincolo**	-

Foto 1



Foto 2



Toponomimo/via:	via Torricelli Evangelista	**UTOE**	4. Chiusi Scalo

Estratto CTR



Estratto Catastale

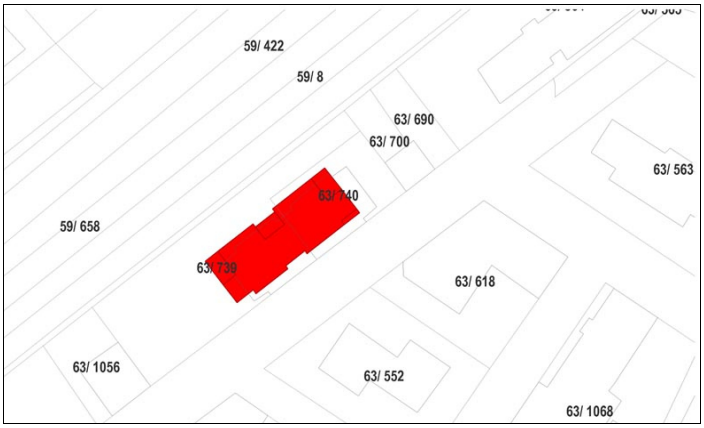

Destinazione edificio da rilievo	residenziale	**Destinazione edificio da ctr**	edificio residenziale
Epoca di costruzione	1955-1970	**Stato di conservazione**	buono
Valore storico	nessuno	**Edificio compreso in AT numero**	
Superficie coperta mq	312	**Numero piani FT (edificio principale)**	4
Altezza ml (edificio principale)	14	**Volume complessivo mc**	3845
Note		**Vincolo**	-

Foto 1



Foto 2



Toponomimo/via: via Redi

UTOE 4. Chiusi Scalo

Estratto CTR



Estratto Catastale



Destinazione edificio da rilievo	residenziale	**Destinazione edificio da ctr**	edificio residenziale
Epoca di costruzione	1955-1970	**Stato di conservazione**	buono
Valore storico	nessuno	**Edificio compreso in AT numero**	
Superficie coperta mq	294	**Numero piani FT (edificio principale)**	5
Altezza ml (edificio principale)	17	**Volume complessivo mc**	4669
Note		**Vincolo**	-

Foto 1



Foto 2



Toponomimo/via:	via Sanzio	**UTOE**	4. Chiusi Scalo

Estratto CTR



Estratto Catastale



Destinazione edificio da rilievo	residenziale	**Destinazione edificio da ctr**	edificio residenziale
Epoca di costruzione	1955-1970	**Stato di conservazione**	buono
Valore storico	nessuno	**Edificio compreso in AT numero**	
Superficie coperta mq	170	**Numero piani FT (edificio principale)**	4
Altezza ml (edificio principale)	15	**Volume complessivo mc**	2611
Note		**Vincolo**	-

Foto 1



Foto 2



Toponomimo/via: via Meucci

UTOE 4. Chiusi Scalo

Estratto CTR

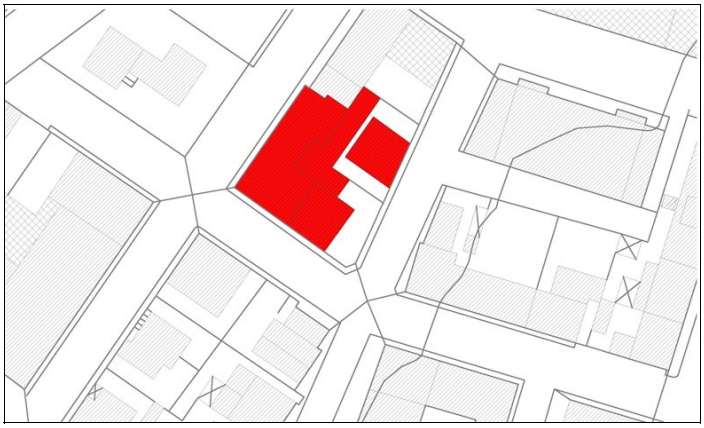

Estratto Catastale



Destinazione edificio da rilievo	residenziale	**Destinazione edificio da ctr**	edificio residenziale
Epoca di costruzione	1955-1970	**Stato di conservazione**	buono
Valore storico	nessuno	**Edificio compreso in AT numero**	
Superficie coperta mq	539	**Numero piani FT (edificio principale)**	5
Altezza ml (edificio principale)	17	**Volume complessivo mc**	5468
Note		**Vincolo**	-

Foto 1



Foto 2



Toponomimo/via: via Meucci

UTOE 4. Chiusi Scalo

Estratto CTR



Estratto Catastale



Destinazione edificio da rilievo	residenziale	**Destinazione edificio da ctr**	edificio residenziale
Epoca di costruzione	1955-1970	**Stato di conservazione**	buono
Valore storico	nessuno	**Edificio compreso in AT numero**	
Superficie coperta mq	302	**Numero piani FT (edificio principale)**	5
Altezza ml (edificio principale)	14	**Volume complessivo mc**	3107
Note		**Vincolo**	-

Foto 1



Foto 2



Toponomimo/via: via Torricelli Evangelista

UTOE 4. Chiusi Scalo

Estratto CTR



Estratto Catastale



Destinazione edificio da rilievo	residenziale	**Destinazione edificio da ctr**	edificio residenziale
Epoca di costruzione	1955-1970	**Stato di conservazione**	mediocre
Valore storico	nessuno	**Edificio compreso in AT numero**	
Superficie coperta mq	104	**Numero piani FT (edificio principale)**	2
Altezza ml (edificio principale)	7	**Volume complessivo mc**	702
Note		**Vincolo**	-

Foto 1



Foto 2



Toponomimo/via: via Redi

UTOE 4. Chiusi Scalo

Estratto CTR



Estratto Catastale



Destinazione edificio da rilievo	residenziale	**Destinazione edificio da ctr**	edificio residenziale
Epoca di costruzione	ante 1954	**Stato di conservazione**	buono
Valore storico	nessuno	**Edificio compreso in AT numero**	
Superficie coperta mq	560	**Numero piani FT (edificio principale)**	5
Altezza ml (edificio principale)	16	**Volume complessivo mc**	7300
Note		**Vincolo**	-

Foto 1



Foto 2



SCHEDATURA PATRIMONIO EDILIZIO - CENTRI ABITATI *Scheda Numero:* **04 . 182**

Toponomimo/via:	via Manzoni	**UTOE**	4. Chiusi Scalo

Estratto CTR



Estratto Catastale



Destinazione edificio da rilievo	residenziale	**Destinazione edificio da ctr**	edificio residenziale
Epoca di costruzione	ante 1954	**Stato di conservazione**	buono
Valore storico	nessuno	**Edificio compreso in AT numero**	
Superficie coperta mq	222	**Numero piani FT (edificio principale)**	3
Altezza ml (edificio principale)	9	**Volume complessivo mc**	2051
Note		**Vincolo**	-

Foto 1



Foto 2



Toponomimo/via: via Manzoni

UTOE 4. Chiusi Scalo

Estratto CTR



Estratto Catastale



Destinazione edificio da rilievo	residenziale
Epoca di costruzione	ante 1954
Valore storico	nessuno
Superficie coperta mq	87
Altezza ml (edificio principale)	8
Note	

Destinazione edificio da ctr	edificio residenziale
Stato di conservazione	buono
Edificio compreso in AT numero	
Numero piani FT (edificio principale)	2
Volume complessivo mc	670
Vincolo	-

Foto 1



Foto 2



Toponomimo/via: via Manzoni

UTOE 4. Chiusi Scalo

Estratto CTR



Estratto Catastale



Destinazione edificio da rilievo	residenziale	**Destinazione edificio da ctr**	edificio residenziale
Epoca di costruzione	ante 1954	**Stato di conservazione**	buono
Valore storico	nessuno	**Edificio compreso in AT numero**	
Superficie coperta mq	93	**Numero piani FT (edificio principale)**	3
Altezza ml (edificio principale)	10	**Volume complessivo mc**	814
Note		**Vincolo**	-

Foto 1



Foto 2



Toponomimo/via: via Sanzio

UTOE 4. Chiusi Scalo

Estratto CTR

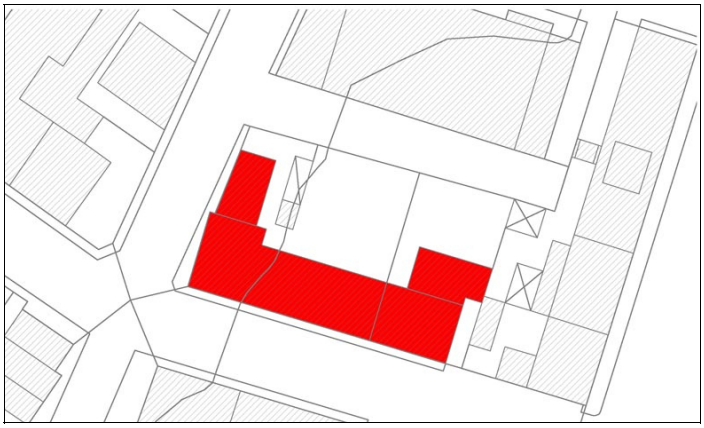

Estratto Catastale



Destinazione edificio da rilievo	residenziale
Epoca di costruzione	ante 1954
Valore storico	nessuno
Superficie coperta mq	381
Altezza ml (edificio principale)	10
Note	

Destinazione edificio da ctr	edificio residenziale
Stato di conservazione	buono
Edificio compreso in AT numero	
Numero piani FT (edificio principale)	3
Volume complessivo mc	3622
Vincolo	-

Foto 1



Foto 2



Toponomimo/via: via Colombo

UTOE 4. Chiusi Scalo

Estratto CTR

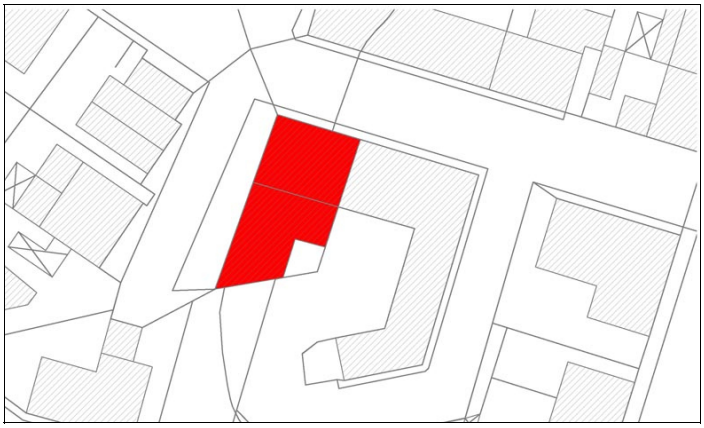

Estratto Catastale



Destinazione edificio da rilievo	residenziale	**Destinazione edificio da ctr**	edificio residenziale
Epoca di costruzione	ante 1954	**Stato di conservazione**	buono
Valore storico	nessuno	**Edificio compreso in AT numero**	
Superficie coperta mq	219	**Numero piani FT (edificio principale)**	3
Altezza ml (edificio principale)	11	**Volume complessivo mc**	1723
Note		**Vincolo**	-

Foto 1



Foto 2



Toponomimo/via: via Sanzio

UTOE 4. Chiusi Scalo

Estratto CTR

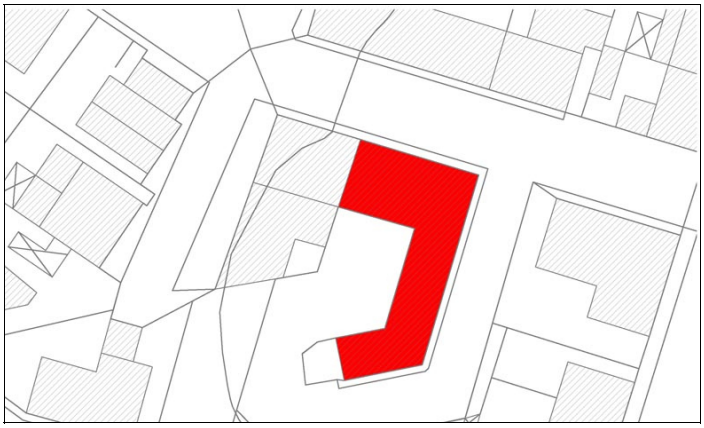

Estratto Catastale



Destinazione edificio da rilievo	residenziale	**Destinazione edificio da ctr**	edificio residenziale
Epoca di costruzione	ante 1954	**Stato di conservazione**	buono
Valore storico	nessuno	**Edificio compreso in AT numero**	
Superficie coperta mq	277	**Numero piani FT (edificio principale)**	4
Altezza ml (edificio principale)	14	**Volume complessivo mc**	3783
Note		**Vincolo**	-

Foto 1



Foto 2



Toponomimo/via:	via Sanzio	**UTOE**	4. Chiusi Scalo

Estratto CTR



Estratto Catastale



Destinazione edificio da rilievo	residenziale	**Destinazione edificio da ctr**	edificio residenziale
Epoca di costruzione	ante 1954	**Stato di conservazione**	buono
Valore storico	nessuno	**Edificio compreso in AT numero**	
Superficie coperta mq	188	**Numero piani FT (edificio principale)**	3
Altezza ml (edificio principale)	11	**Volume complessivo mc**	2022
Note		**Vincolo**	-

Foto 1



Foto 2



SCHEDATURA PATRIMONIO EDILIZIO - CENTRI ABITATI *Scheda Numero:* **04 . 189**

Toponomimo/via: via Mazzini

UTOE 4. Chiusi Scalo

Estratto CTR



Estratto Catastale



Destinazione edificio da rilievo	residenziale	**Destinazione edificio da ctr**	edificio residenziale
Epoca di costruzione	ante 1954	**Stato di conservazione**	buono
Valore storico	nessuno	**Edificio compreso in AT numero**	
Superficie coperta mq	88	**Numero piani FT (edificio principale)**	3
Altezza ml (edificio principale)	11	**Volume complessivo mc**	981
Note		**Vincolo**	-

Foto 1



Foto 2



Toponomimo/via:	via Mazzini	**UTOE**	4. Chiusi Scalo

Estratto CTR



Estratto Catastale

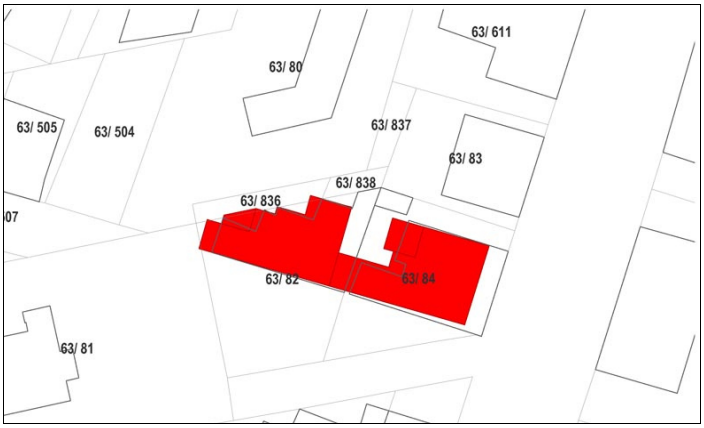

Destinazione edificio da rilievo	residenziale	**Destinazione edificio da ctr**	edificio residenziale
Epoca di costruzione	ante 1954	**Stato di conservazione**	buono
Valore storico	nessuno	**Edificio compreso in AT numero**	
Superficie coperta mq	289	**Numero piani FT (edificio principale)**	2
Altezza ml (edificio principale)	7	**Volume complessivo mc**	1980
Note		**Vincolo**	-

Foto 1



Foto 2



Toponomimo/via: via Galilei

UTOE 4. Chiusi Scalo

Estratto CTR

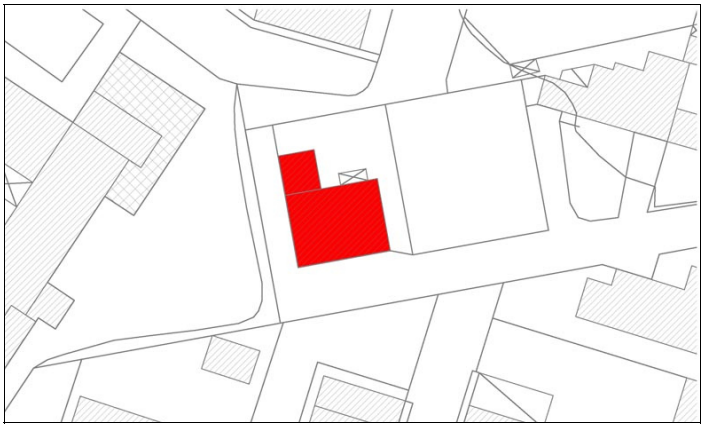

Estratto Catastale

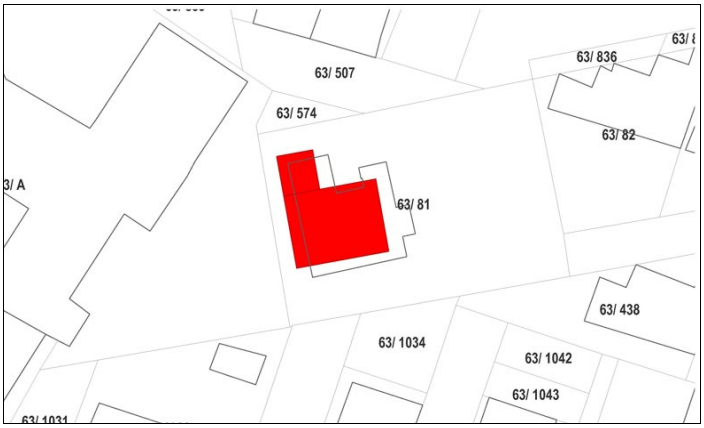

Destinazione edificio da rilievo	residenziale	**Destinazione edificio da ctr**	edificio residenziale
Epoca di costruzione	ante 1954	**Stato di conservazione**	buono
Valore storico	nessuno	**Edificio compreso in AT numero**	
Superficie coperta mq	137	**Numero piani FT (edificio principale)**	3
Altezza ml (edificio principale)	8	**Volume complessivo mc**	995
Note		**Vincolo**	-

Foto 1



Foto 2



SCHEDATURA PATRIMONIO EDILIZIO - CENTRI ABITATI *Scheda Numero:* **04 . 192**

Toponomimo/via: via Colombo

UTOE 4. Chiusi Scalo

Estratto CTR



Estratto Catastale



Destinazione edificio da rilievo	residenziale	**Destinazione edificio da ctr**	edificio residenziale
Epoca di costruzione	ante 1954	**Stato di conservazione**	buono
Valore storico	nessuno	**Edificio compreso in AT numero**	
Superficie coperta mq	140	**Numero piani FT (edificio principale)**	2
Altezza ml (edificio principale)	8	**Volume complessivo mc**	970
Note		**Vincolo**	-

Foto 1



Foto 2



Toponomimo/via: via Colombo

UTOE 4. Chiusi Scalo

Estratto CTR



Estratto Catastale



Destinazione edificio da rilievo	residenziale	**Destinazione edificio da ctr**	edificio residenziale
Epoca di costruzione	1955-1970	**Stato di conservazione**	buono
Valore storico	nessuno	**Edificio compreso in AT numero**	
Superficie coperta mq	93	**Numero piani FT (edificio principale)**	3
Altezza ml (edificio principale)	11	**Volume complessivo mc**	1036
Note		**Vincolo**	-

Foto 1



Foto 2



Toponomimo/via: via Colombo

UTOE 4. Chiusi Scalo

Estratto CTR



Estratto Catastale



Destinazione edificio da rilievo	residenziale	**Destinazione edificio da ctr**	edificio residenziale
Epoca di costruzione	1955-1970	**Stato di conservazione**	buono
Valore storico	nessuno	**Edificio compreso in AT numero**	
Superficie coperta mq	119	**Numero piani FT (edificio principale)**	3
Altezza ml (edificio principale)	10	**Volume complessivo mc**	1321
Note		**Vincolo**	-

Foto 1



Foto 2



Toponomimo/via: via Meucci

UTOE 4. Chiusi Scalo

Estratto CTR

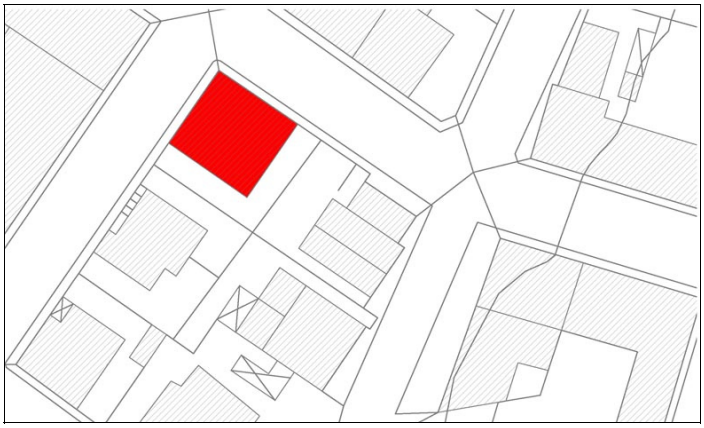

Estratto Catastale



Destinazione edificio da rilievo	residenziale	**Destinazione edificio da ctr**	edificio residenziale
Epoca di costruzione	1955-1970	**Stato di conservazione**	buono
Valore storico	nessuno	**Edificio compreso in AT numero**	
Superficie coperta mq	139	**Numero piani FT (edificio principale)**	3
Altezza ml (edificio principale)	11	**Volume complessivo mc**	1549
Note		**Vincolo**	-

Foto 1



Foto 2



Toponomimo/via: via Meucci

UTOE 4. Chiusi Scalo

Estratto CTR



Estratto Catastale



Destinazione edificio da rilievo	residenziale	**Destinazione edificio da ctr**	edificio residenziale
Epoca di costruzione	1955-1970	**Stato di conservazione**	buono
Valore storico	nessuno	**Edificio compreso in AT numero**	
Superficie coperta mq	97	**Numero piani FT (edificio principale)**	2
Altezza ml (edificio principale)	8	**Volume complessivo mc**	929
Note		**Vincolo**	-

Foto 1



Foto 2



Toponomimo/via: via Meucci

UTOE 4. Chiusi Scalo

Estratto CTR



Estratto Catastale



Destinazione edificio da rilievo	residenziale	**Destinazione edificio da ctr**	edificio residenziale
Epoca di costruzione	1955-1970	**Stato di conservazione**	buono
Valore storico	nessuno	**Edificio compreso in AT numero**	
Superficie coperta mq	104	**Numero piani FT (edificio principale)**	3
Altezza ml (edificio principale)	10	**Volume complessivo mc**	1246
Note		**Vincolo**	-

Foto 1



Foto 2



Toponomimo/via: via Galileo

UTOE 4. Chiusi Scalo

Estratto CTR



Estratto Catastale



Destinazione edificio da rilievo	residenziale	**Destinazione edificio da ctr**	edificio residenziale
Epoca di costruzione	1955-1970	**Stato di conservazione**	buono
Valore storico	nessuno	**Edificio compreso in AT numero**	
Superficie coperta mq	111	**Numero piani FT (edificio principale)**	2
Altezza ml (edificio principale)	8	**Volume complessivo mc**	846
Note		**Vincolo**	-

Foto 1



Foto 2



Toponomimo/via: via Cassia Aurelia I

UTOE 4. Chiusi Scalo

Estratto CTR



Estratto Catastale



Destinazione edificio da rilievo	servizi	**Destinazione edificio da ctr**	edificio residenziale
Epoca di costruzione	ante 1954	**Stato di conservazione**	buono
Valore storico	nessuno	**Edificio compreso in AT numero**	
Superficie coperta mq	1003	**Numero piani FT (edificio principale)**	3
Altezza ml (edificio principale)	9	**Volume complessivo mc**	12933
Note		**Vincolo**	-

Foto 1



Foto 2



Toponomimo/via: via Cassia Aurelia I

UTOE 4. Chiusi Scalo

Estratto CTR

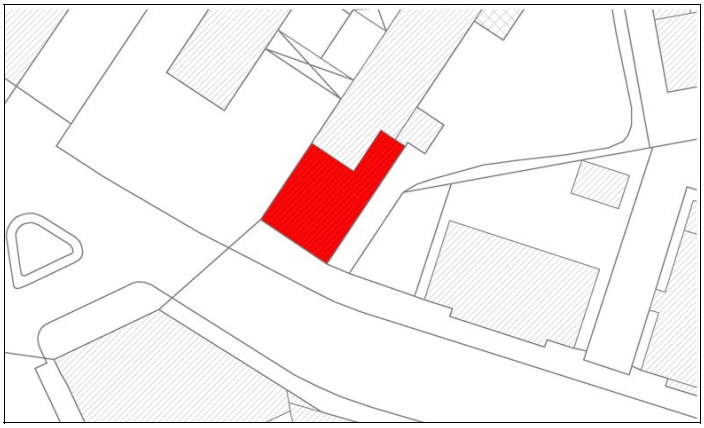

Estratto Catastale



Destinazione edificio da rilievo	residenziale	**Destinazione edificio da ctr**	edificio residenziale
Epoca di costruzione	ante 1954	**Stato di conservazione**	buono
Valore storico	nessuno	**Edificio compreso in AT numero**	
Superficie coperta mq	144	**Numero piani FT (edificio principale)**	3
Altezza ml (edificio principale)	11	**Volume complessivo mc**	1620
Note	attività commerciale al piano terra	**Vincolo**	-

Foto 1



Foto 2



Toponomimo/via:	via Meucci	**UTOE**	4. Chiusi Scalo

Estratto CTR



Estratto Catastale



Destinazione edificio da rilievo	residenziale	**Destinazione edificio da ctr**	edificio residenziale
Epoca di costruzione	ante 1954	**Stato di conservazione**	buono
Valore storico	nessuno	**Edificio compreso in AT numero**	
Superficie coperta mq	293	**Numero piani FT (edificio principale)**	3
Altezza ml (edificio principale)	12	**Volume complessivo mc**	3394
Note	attività commerciale al piano terra	**Vincolo**	-

Foto 1



Foto 2



Toponomimo/via:	via Cassia Aurelia I	**UTOE**	4. Chiusi Scalo

Estratto CTR



Estratto Catastale

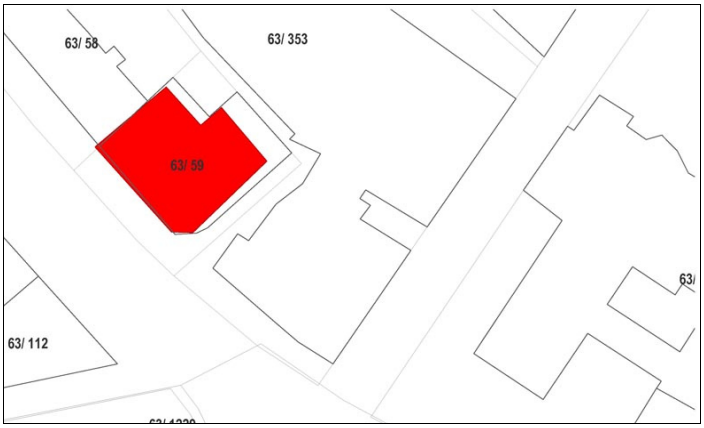

Destinazione edificio da rilievo	residenziale	**Destinazione edificio da ctr**	edificio residenziale
Epoca di costruzione	ante 1954	**Stato di conservazione**	buono
Valore storico	nessuno	**Edificio compreso in AT numero**	
Superficie coperta mq	221	**Numero piani FT (edificio principale)**	3
Altezza ml (edificio principale)	14	**Volume complessivo mc**	3619
Note	attività commerciale al piano terra	**Vincolo**	-

Foto 1



Foto 2



Toponomimo/via:	via Cassia Aurelia I	**UTOE**	4. Chiusi Scalo

Estratto CTR

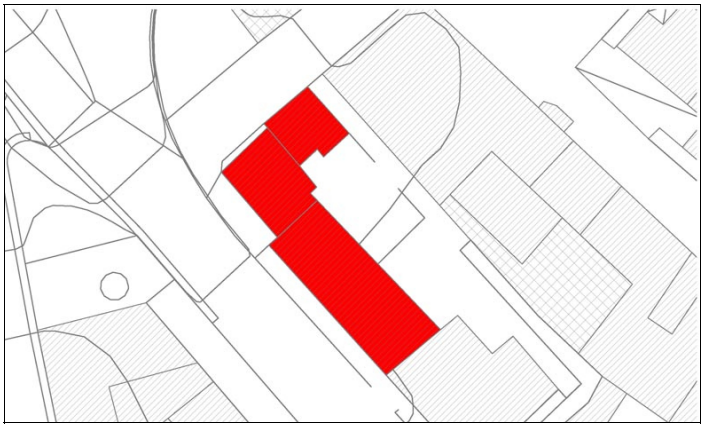

Estratto Catastale



Destinazione edificio da rilievo	residenziale	**Destinazione edificio da ctr**	edificio residenziale
Epoca di costruzione	ante 1954	**Stato di conservazione**	buono
Valore storico	nessuno	**Edificio compreso in AT numero**	
Superficie coperta mq	343	**Numero piani FT (edificio principale)**	2
Altezza ml (edificio principale)	9	**Volume complessivo mc**	2888
Note	attività commerciale al piano terra	**Vincolo**	-

Foto 1



Foto 2



Toponomimo/via: via Torricelli Evangelista

UTOE 4. Chiusi Scalo

Estratto CTR



Estratto Catastale



Destinazione edificio da rilievo	produttivo
Epoca di costruzione	ante 1954
Valore storico	nessuno
Superficie coperta mq	767
Altezza ml (edificio principale)	9
Note	

Destinazione edificio da ctr	edificio residenziale
Stato di conservazione	buono
Edificio compreso in AT numero	
Numero piani FT (edificio principale)	2
Volume complessivo mc	2888
Vincolo	-

Foto 1



Foto 2



Toponomimo/via:	via Torricelli Evangelista	**UTOE**	4. Chiusi Scalo

Estratto CTR

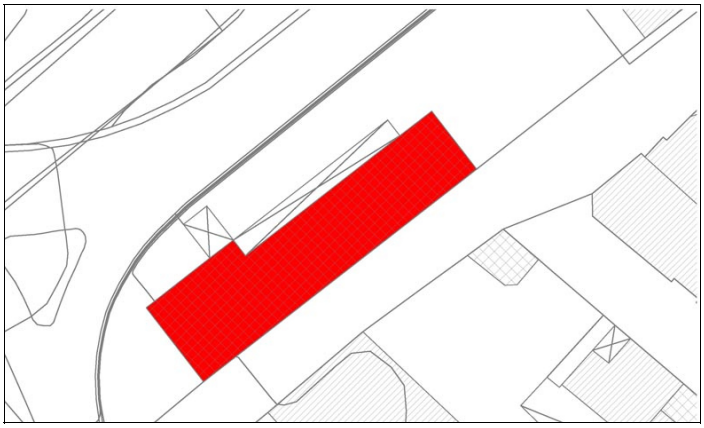

Estratto Catastale



Destinazione edificio da rilievo	produttivo	**Destinazione edificio da ctr**	edificio produttivo
Epoca di costruzione	ante 1954	**Stato di conservazione**	buono
Valore storico	nessuno	**Edificio compreso in AT numero**	
Superficie coperta mq	453	**Numero piani FT (edificio principale)**	2
Altezza ml (edificio principale)	6	**Volume complessivo mc**	2549
Note		**Vincolo**	-

Foto 1



Foto 2



Toponomimo/via: via Galilei

UTOE 4. Chiusi Scalo

Estratto CTR

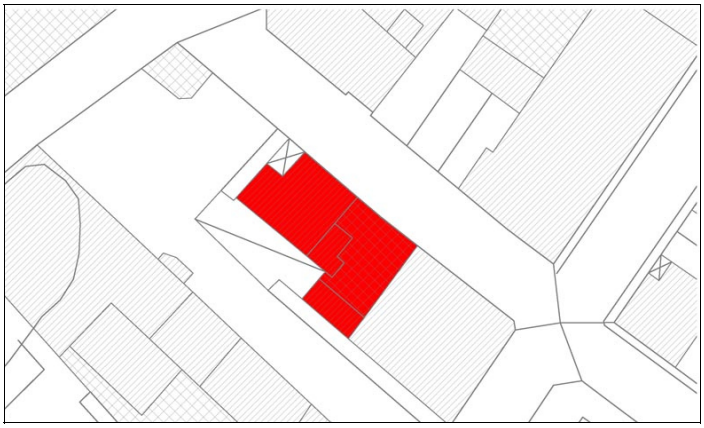

Estratto Catastale

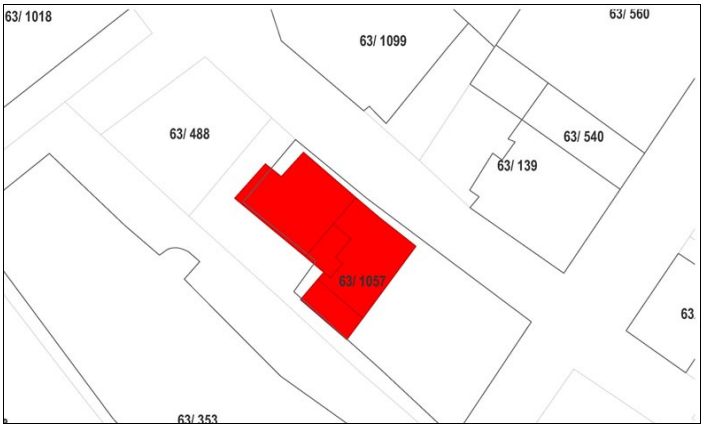

Destinazione edificio da rilievo	residenziale	**Destinazione edificio da ctr**	edificio residenziale
Epoca di costruzione	1955-1970	**Stato di conservazione**	buono
Valore storico	nessuno	**Edificio compreso in AT numero**	
Superficie coperta mq	244	**Numero piani FT (edificio principale)**	2
Altezza ml (edificio principale)	7	**Volume complessivo mc**	1551
Note		**Vincolo**	-

Foto 1



Foto 2



Toponomimo/via: via Galilei

UTOE 4. Chiusi Scalo

Estratto CTR



Estratto Catastale



Destinazione edificio da rilievo	residenziale	**Destinazione edificio da ctr**	edificio residenziale
Epoca di costruzione	ante 1954	**Stato di conservazione**	buono
Valore storico	nessuno	**Edificio compreso in AT numero**	
Superficie coperta mq	256	**Numero piani FT (edificio principale)**	3
Altezza ml (edificio principale)	9	**Volume complessivo mc**	2244
Note	attività commerciale al piano terra	**Vincolo**	-

Foto 1



Foto 2



Toponomimo/via: via Meucci

UTOE 4. Chiusi Scalo

Estratto CTR



Estratto Catastale



Destinazione edificio da rilievo	residenziale	**Destinazione edificio da ctr**	edificio residenziale
Epoca di costruzione	ante 1954	**Stato di conservazione**	buono
Valore storico	nessuno	**Edificio compreso in AT numero**	
Superficie coperta mq	468	**Numero piani FT (edificio principale)**	3
Altezza ml (edificio principale)	11	**Volume complessivo mc**	5674
Note	attività commerciale al piano terra	**Vincolo**	-

Foto 1



Foto 2



Toponomimo/via: via Torricelli Evangelista

UTOE 4. Chiusi Scalo

Estratto CTR



Estratto Catastale



Destinazione edificio da rilievo	residenziale	**Destinazione edificio da ctr**	edificio residenziale
Epoca di costruzione	1955-1970	**Stato di conservazione**	buono
Valore storico	nessuno	**Edificio compreso in AT numero**	
Superficie coperta mq	176	**Numero piani FT (edificio principale)**	2
Altezza ml (edificio principale)	7	**Volume complessivo mc**	1264
Note	attività commerciale al piano terra	**Vincolo**	-

Foto 1



Foto 2



Toponomimo/via:	via Meucci	**UTOE**	4. Chiusi Scalo

Estratto CTR



Estratto Catastale



Destinazione edificio da rilievo	residenziale	**Destinazione edificio da ctr**	edificio residenziale
Epoca di costruzione	ante 1954	**Stato di conservazione**	buono
Valore storico	nessuno	**Edificio compreso in AT numero**	
Superficie coperta mq	485	**Numero piani FT (edificio principale)**	3
Altezza ml (edificio principale)	11	**Volume complessivo mc**	5253
Note	attività commerciale al piano terra	**Vincolo**	-

Foto 1



Foto 2



SCHEDATURA PATRIMONIO EDILIZIO - CENTRI ABITATI *Scheda Numero:* **04 . 211**

Toponomimo/via: via Sanzio

UTOE 4. Chiusi Scalo

Estratto CTR



Estratto Catastale



Destinazione edificio da rilievo	residenziale	**Destinazione edificio da ctr**	edificio residenziale
Epoca di costruzione	1955-1970	**Stato di conservazione**	buono
Valore storico	nessuno	**Edificio compreso in AT numero**	
Superficie coperta mq	184	**Numero piani FT (edificio principale)**	4
Altezza ml (edificio principale)	14	**Volume complessivo mc**	2494
Note		**Vincolo**	-

Foto 1



Foto 2



Toponomimo/via:	via Torricelli Evangelista	**UTOE**	4. Chiusi Scalo

Estratto CTR



Estratto Catastale



Destinazione edificio da rilievo	residenziale	**Destinazione edificio da ctr**	edificio residenziale
Epoca di costruzione	1955-1970	**Stato di conservazione**	buono
Valore storico	nessuno	**Edificio compreso in AT numero**	
Superficie coperta mq	195	**Numero piani FT (edificio principale)**	2
Altezza ml (edificio principale)	7	**Volume complessivo mc**	1331
Note		**Vincolo**	-

Foto 1



Foto 2



Toponomimo/via:	via Torricelli Evangelista	**UTOE**	4. Chiusi Scalo

Estratto CTR



Estratto Catastale



Destinazione edificio da rilievo	residenziale	**Destinazione edificio da ctr**	edificio residenziale
Epoca di costruzione	1955-1970	**Stato di conservazione**	buono
Valore storico	nessuno	**Edificio compreso in AT numero**	
Superficie coperta mq	395	**Numero piani FT (edificio principale)**	3
Altezza ml (edificio principale)	9	**Volume complessivo mc**	1307
Note	attività commerciale al piano terra	**Vincolo**	-

Foto 1



Foto 2



Toponomimo/via: via Cassia Aurelia I

UTOE 4. Chiusi Scalo

Estratto CTR



Estratto Catastale



Destinazione edificio da rilievo	residenziale	**Destinazione edificio da ctr**	edificio residenziale
Epoca di costruzione	ante 1954	**Stato di conservazione**	buono
Valore storico	nessuno	**Edificio compreso in AT numero**	
Superficie coperta mq	227	**Numero piani FT (edificio principale)**	4
Altezza ml (edificio principale)	15	**Volume complessivo mc**	3602
Note		**Vincolo**	-

Foto 1



Foto 2



Toponomimo/via: via Cassia Aurelia I

UTOE 4. Chiusi Scalo

Estratto CTR



Estratto Catastale



Destinazione edificio da rilievo	residenziale	**Destinazione edificio da ctr**	edificio residenziale
Epoca di costruzione	ante 1954	**Stato di conservazione**	buono
Valore storico	nessuno	**Edificio compreso in AT numero**	
Superficie coperta mq	260	**Numero piani FT (edificio principale)**	3
Altezza ml (edificio principale)	10	**Volume complessivo mc**	2658
Note		**Vincolo**	-

Foto 1



Foto 2



Toponomimo/via:	via Cassia Aurelia I	**UTOE**	4. Chiusi Scalo

Estratto CTR

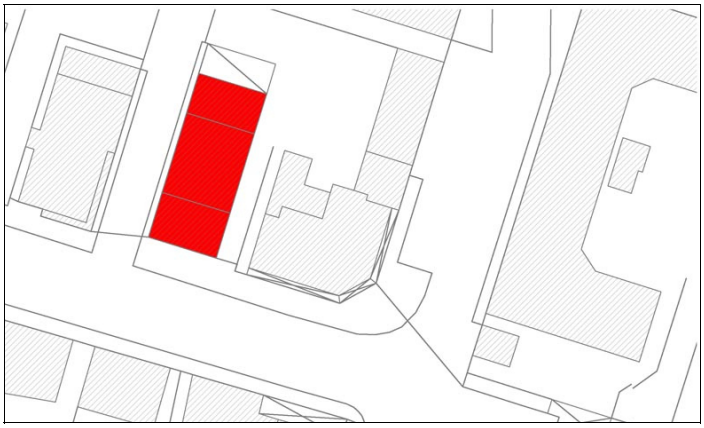

Estratto Catastale

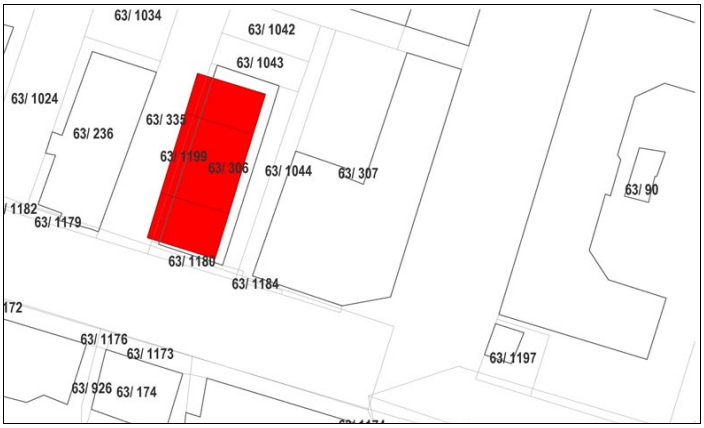

Destinazione edificio da rilievo	residenziale	**Destinazione edificio da ctr**	edificio residenziale
Epoca di costruzione	ante 1954	**Stato di conservazione**	buono
Valore storico	nessuno	**Edificio compreso in AT numero**	
Superficie coperta mq	238	**Numero piani FT (edificio principale)**	2
Altezza ml (edificio principale)	8	**Volume complessivo mc**	2210
Note	attività commerciale al piano terra	**Vincolo**	-

Foto 1



Foto 2



Toponomimo/via: via Manzoni

UTOE 4. Chiusi Scalo

Estratto CTR



Estratto Catastale

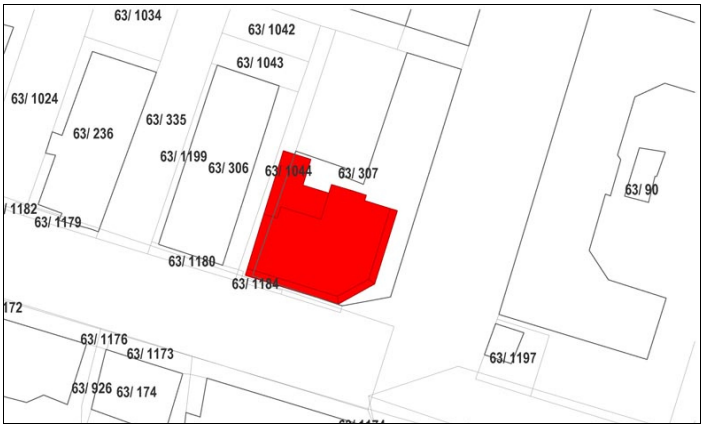

Destinazione edificio da rilievo	residenziale	**Destinazione edificio da ctr**	edificio residenziale
Epoca di costruzione	ante 1954	**Stato di conservazione**	buono
Valore storico	nessuno	**Edificio compreso in AT numero**	
Superficie coperta mq	271	**Numero piani FT (edificio principale)**	3
Altezza ml (edificio principale)	11	**Volume complessivo mc**	3903
Note	attività commerciale al piano terra	**Vincolo**	-

Foto 1



Foto 2



Toponomimo/via: via Manzoni

UTOE 4. Chiusi Scalo

Estratto CTR



Estratto Catastale



Destinazione edificio da rilievo	residenziale	**Destinazione edificio da ctr**	edificio residenziale
Epoca di costruzione	ante 1954	**Stato di conservazione**	buono
Valore storico	nessuno	**Edificio compreso in AT numero**	
Superficie coperta mq	194	**Numero piani FT (edificio principale)**	3
Altezza ml (edificio principale)	11	**Volume complessivo mc**	2221
Note		**Vincolo**	-

Foto 1



Foto 2

